

Co-construction d'un livre blanc et d'une charte de la participation pour le projet de Parc Naturel Urbain de Roubaix

> Atelier 2 - Les scénarios

Panel enfants - 8 février 2023 de 14h00 à 17h00

Contexte du projet de concertation

Renforcer les trames écologiques à l'échelle de la métropole

Approuvé en 2016, le SCoT de la Métropole de Lille préconise de renforcer la présence du végétal et de valoriser la place de l'eau en ville en s'appuyant sur la trame verte et bleue. Dans la continuité du SCOT, la MEL s'est attachée à décliner les enjeux et orientations par grands territoires de projets. Plusieurs orientations majeures ont été identifiées à l'échelle du pôle métropolitain du versant Nord-Est, et notamment l'amélioration du cadre de vie, le renforcement de l'attractivité de la Métropole, et l'identification des leviers de développement économique.

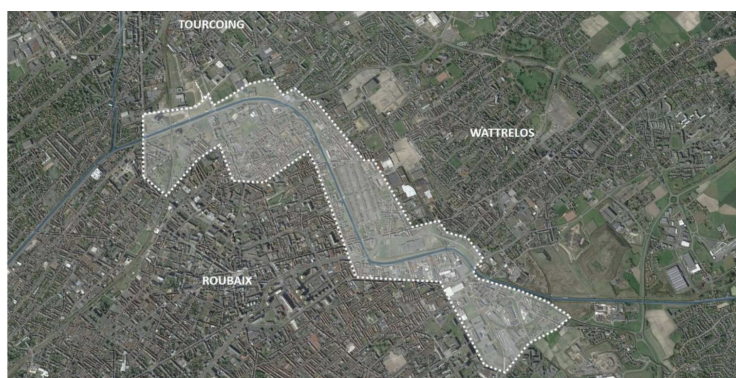
La valorisation des voies d'eau dont le Canal de Roubaix en tant qu'armature paysagère du territoire s'inscrit comme un axe d'intervention de ces enjeux métropolitains.

Pour répondre aux enjeux du territoire, un Projet Partenarial d'Aménagement a été engagé entre la Ville de Roubaix, la Métropole Européenne de Lille, l'Etat, la Région Hauts-de-France et autres partenaires (signature de la convention Projet Partenarial d'Aménagement en 2022). Il repose sur 4 leviers d'intervention que sont la résorption de l'habitat privé dégradé, la gestion des friches, le développement économique (emploi, formation, économie sociale et solidaire, économie circulaire...), et l'amélioration des mobilités et de la desserte.

Le Canal de Roubaix et le cul-de-Four, au même titre que le centre-ville, ont été identifiés comme des territoires d'intervention prioritaires.

Objectif : expérimenter avec les habitants et les acteurs du territoire le projet de territoire

La démarche de création d'un Parc Naturel Urbain s'inspire des Parcs Naturels Régionaux qui s'appuient sur les patrimoines naturels, architecturaux et paysagers de leurs territoires. Cette dynamique mise, avant tout, sur la confiance en la capacité des acteurs locaux, qu'ils soient institutionnels, associatifs, économiques, ou habitant, à construire ensemble un projet de développement local et durable pour leur territoire en s'appuyant sur ses atouts patrimoniaux souvent méconnus.



Périmètre d'intervention dessiné selon le paysage et les opportunités pour le futur Parc Naturel Urbain

Un futur Parc Naturel Urbain à Roubaix

> La démarche

Le projet de Parc Naturel Urbain est un projet de développement local et de transition écologique à échelle urbaine par la mise en réseau d'espaces de nature à Roubaix.

C'est un projet levier en terme de développement durable du territoire :

- un projet qui se base sur le patrimoine naturel, historique et urbain des quartiers
- un projet en collaboration étroite entre les acteurs locaux, les habitants, les élus et les services de la ville et partenaires du projet

> Les terrains

Le canal de Roubaix :

- Rôle de liaison douce (déplacements ordinaires, loisirs)
- Connecte Roubaix aux parcs importants de la métropole
- Enjeux : donner de l'épaisseur au canal pour qu'il irrigue le territoire (espace de détente et de promenade), favoriser l'ouverture du canal sur le tissu urbain, conquérir les friches ...

Le quartier du Cul-de-Four :

- Quartier en Politique de la Ville
- Quartier proche du canal, de nombreuses friches, proche du futur tramway
- Principe de la ville circulaire
- Enjeux : Envisager une mise en réseau des espaces à fort potentiels pour redynamiser le quartier dans une logique d'animation du parc

> Les objectifs du Parc Naturel Urbain

- Mener une première action d'opérationnalisation du projet partenarial d'aménagement avec l'enjeu d'améliorer le cadre de vie des Roubaisiens et des Roubaisiennes
- Créer une armature paysagère et urbaine à l'échelle de la Ville et au-delà de ses limites
- Co-concevoir un support pour la biodiversité, les continuités écologiques, la renaturation en ville et pour le développement des modes de circulations douces, des activités de loisirs et de tourisme
- Valoriser le territoire dans ses dimensions environnementales, écologiques, urbaines, économiques et sociales en conciliant les usages du canal avec ceux de la ville
- Formuler des propositions innovantes de mode d'intervention sur les espaces publics dans une ville en contexte de décroissance
- Construire un projet sur le long terme avec les habitants et les acteurs du territoire

> Les objectifs de la concertation

- Partager le diagnostic, les attentes, les besoins et les enjeux sur les secteurs Canal et Cul-de-Four
- Proposer des scénarios prospectifs pour le futur parc
- Traduire ces éléments dans un livre blanc
- Définir des premières actions prioritaires en vue de la création d'un parc naturel urbain
- Rédiger une Charte qui définit la vision partagée des partenaires et des parties prenantes autour de la dynamique participative du projet

L'atelier 2 - Les scénarios : co-construire une vision d'avenir du Parc Naturel Urbain de Roubaix

> Les objectifs de l'atelier

- Comprendre les futurs possibles sur la base du diagnostic des vivants et des communs réalisé lors de la première session d'ateliers
- Immersion dans des scénarios d'avenir pour le futur parc naturel urbain
- Formulation d'orientations et d'objectifs pour le projet

> Le déroulé de l'atelier

L'atelier enfant s'est déroulé en trois temps.

- Un premier temps **retour sur le diagnostic** pour assimiler et s'approprier le diagnostic des communs et des vivants, résultat du premier atelier.
- Un second temps **nuage d'idées** pour donner ses idées sur les thématiques du projet (nature, parcours, activités).
- Un troisième temps **scénarios** pour décrire plusieurs scénarios rêvés pour l'avenir du futur parc sur différents sites.

Temps 1 - Retour sur le diagnostic

> Animation

Une animation “donner son mot au suivant” a permis aux enfants de donner des idées pour dire ce qu’ils aimeraient trouver dans le futur Parc Naturel Urbain en reprenant les thèmes du diagnostic (les activités, les parcours, la nature).

Ils ont ensuite été invités à placer ces idées à l’aide de petites étiquettes sur une vue aérienne de la zone afin de former une composition de mots et d’idées entourant le périmètre du futur Parc Naturel Urbain.

Sont ressortis de ce premier temps des idées d’activités, d’aménagements, de mode de déplacement...



> Résultats



Les activités	La nature	La convivialité	La mobilité
Skatepark	Nichors	Se faire des amies	Trottinette
Piscine	Fausse neige	Pas de racisme	Pas de voiture
Accrobranche	Moins de pollution	Des bancs	Skate
Grande balançoire	De l'herbe	Plus d'amour	Vélo
Tourniquet	Dessiner la nature	Chaises	Roller
Toboggan	Des animaux dans la mer	Marchand de glace	
Avoir un terrain de basket	Pas de déchets	Mettre des toilettes	
Avoir un terrain de tennis	Enlever les mauvaises algues de l'eau	Des poubelles	
Pyramide à escalader	Jouer avec les animaux	Distributeur d'argent	
Bac à sable	Plus de canards		
Tyrolienne			
Une piscine naturelle			
Trampoline			
Mini parc aquatique			
Des arcades			
Patinoire			

Temps 2 - Le nuage d'idées

> Animation

Répartis en deux groupes, les jeunes participants ont ensuite composé un nuage d'idées autour de 3 thématiques structurantes : activités/usages, nature et parcours/mobilité. Pour cela ils disposaient d'images de référence, de pictogrammes, de mots. Dans un premier temps, ils étaient amenés à choisir les images, les pictogrammes et les mots qu'ils aimaient et à les décrire. Puis collectivement ils devaient décider s'ils souhaitaient intégrer ou non au futur parc ces idées et de quelle manière. Des supports libres leur permettaient d'ajouter des idées.



> Résultats

Groupe animé par Valentin

Idées principales

- Aménagement de plusieurs espaces aux ambiances différentes.
- Une zone calme, de détente et de repos où l'on peut se poser pour manger (tables, bancs, herbes) et jouer à des jeux paisibles (tables d'échecs, de jeux de société...)
- Une zone plus active et bruyante : terrains de sports divers, scène pour danser, espaces passants...
- **Activités** : des terrains de sport, des toboggans, des bancs pour s'asseoir et pique-niquer.
- **Parcours** : des pistes cyclables pour se rendre au parc, des éclairages pour voir la nuit, des arrêts pour venir en bus.
- **Nature** : des arbres le long des routes, des endroits pour regarder la nature.

Adjectifs employés pour caractériser le futur parc

- Coloré (bleu, jaune, etc.)
- Calme et silencieux
- Propre
- Grand, beau

Groupe animé par Constance

Idées activités

- Des jeux en parcours
- Des grandes plaines de jeux
- Faire de la corde à sauter et du toboggan
- Se baigner et avoir des jeux autour de l'eau

Idées pour la nature

- Des activités autour de la nature (ferme avec des animaux, faire du jardinage...)
- Des grands espaces dédiés à la nature
- Des lieux pour regarder la nature et en profiter (pause, pique-nique...)
- Pouvoir écouter les oiseaux et sentir les fleurs

Idées pour les parcours

- Des parcours pour glisser facilement et être en sécurité (vélo, roller, skate...)
- Des éléments pour se repérer et connaître les lieux
- De la lumière pour que l'espace soit beau la nuit

Temps 3 - Les scénarios

> Animation

À partir des éléments que les participants ont proposés, découverts et/ou aimés pendant les premiers temps de l'atelier, ils ont réalisé des scénarios sur des sites à enjeux pour le parc naturel urbain.

Les sites à enjeux pour le parc naturel urbain sont :

- les friches (ici la friche Rossini) ;
- les bords du canal (ici le pont de la Vigne et ses abords).

Sur la base de dessin des sites, les participants devaient donc réaliser des scénarios pour l'après-midi au parc naturel urbain de Bob.

"En 2030, Bob est un enfant de 12 ans qui vit à Roubaix. Que va-t-il pouvoir faire de beau au parc naturel urbain de la ville ? Comment s'y rend-il ? Et quelles surprises Bob va-t-il découvrir au parc ?"

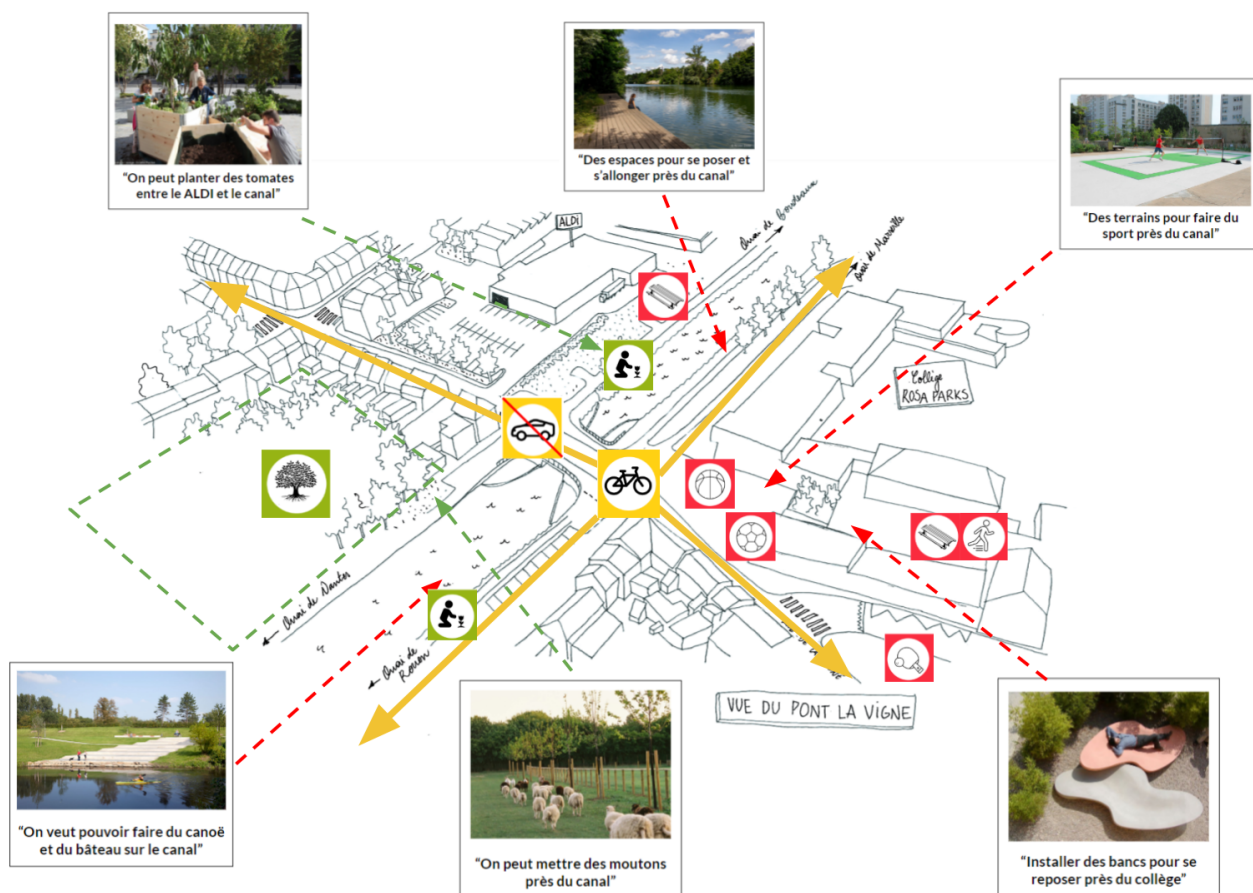
Avec des images, des mots, des feutres, les jeunes ont proposé quatre scénarios pour des sites du parc naturel urbain de Roubaix.



> Résultats

Groupe animé par Valentin

Scénario pour le site en bord du canal (pont de la Vigne)



Les activités

Des espaces de détente sont aménagés près du collège et sur les rives du canal.

Des équipements sportifs sont placés près de la sortie du collège et des bords du canal. Il faut que ces espaces soient protégés pour que les balles ne tombent pas dans le canal.

Des activités sportives nautiques ont également été imaginées sur le canal (bateau, canoë...)

Les parcours

Renforcement de l'aménagement cyclable le long du canal et interdiction aux voitures près du canal (car dangereux). La rue de la Vigne devient uniquement cyclable avec l'aménagement d'un parking à vélo à proximité du canal, les voitures sont interdites sur cet axe car dangereuses pour les vélos et les piétons.

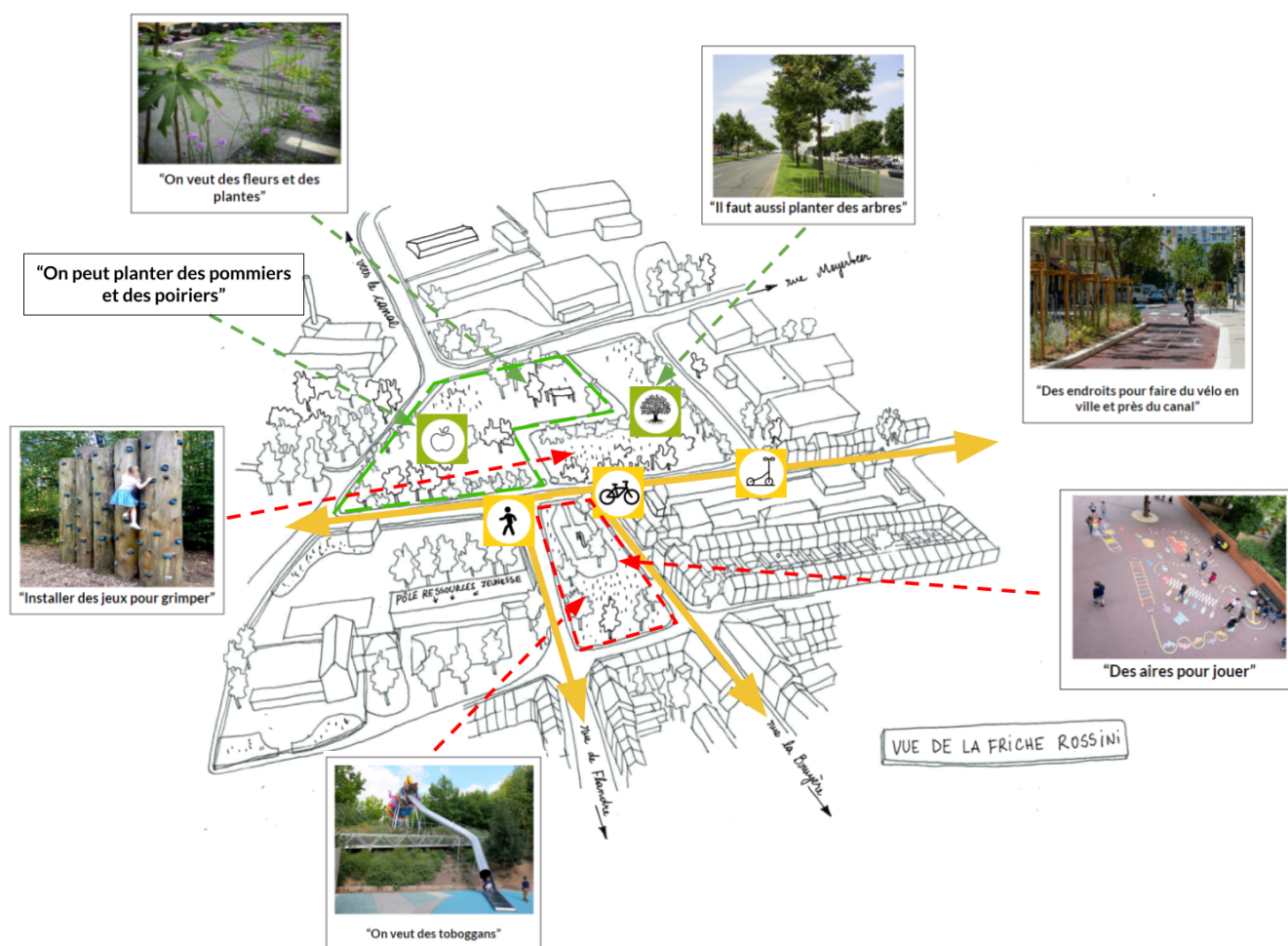
La nature

Une grande zone plantée est aménagée côté quai de Nantes.

Des bacs potagers et un enclos à moutons sont installés près du Aldi.



Scénario pour la friche (friche Rossini)



Les activités

Une zone d'aire de jeu a été imaginée avec des toboggans, des modules d'escalade mais aussi des jeux au sol.

Les parcours

Le vélo, la marche et la trottinette (électrique) ont été envisagés pour se rendre sur site.

Pour cela, le besoin d'aménager une piste cyclable a été exprimé, afin de ne pas rouler près des voitures.

La nature

Une grande partie de la friche Rossini est aménagée pour la nature avec la plantation de nombreux arbres.

Des arbres fruitiers ont été demandés pour créer un petit verger et une zone plantée et fleurie a été imaginée par les enfants.





Les activités

Baignade dans le canal avec des toboggans pour s'amuser et un accès pour les canoë kayak. Une chasse au trésor aquatique permet de trouver un poisson multicolore.

De nombreuses installations pour se reposer et contempler le paysage et la nature sont installées.

Des espaces dédiés au sport sont aménagés (corde à sauter, sprint, arceaux, musculation) à côté de la zone de nature en bas à gauche de l'image.

Des jeux sont peints sur le sol pour faire de grandes rues aux enfants.

Une table de ping-pong est installée devant le collège

Les parcours

Les parcours se font principalement à vélo, des parkings à vélo permettent de se garer pour continuer le parcours à pied.

Les usagers en voiture utilisent le parking existant du Aldi.

La nature

En bas à gauche de l'image, une grande zone dédiée à la nature est installée avec des nichoirs et des hôtels à insectes. On pourrait y aller pour jouer et regarder la vie de la nature grâce à l'installation d'un belvédère.



Scénario pour le site en friche (friche Rossini)



Les activités

Deux espaces distincts sont imaginés pour les activités. Une plaine de jeux au sein de la friche et une zone de repos un peu à l'extérieur de la friche.

Au sein de la plaine de jeux nous trouvons de grands toboggans qui font peur, un trampoline et aussi des espaces pour pique-niquer.

Au sein de la zone de repos, on trouve du mobilier pour faire la sieste.

Sur l'ensemble du périmètre, des lumières de toutes les couleurs sont installées la nuit pour faire beau et ne pas avoir peur.

Les parcours

L'ensemble des parcours se font à vélos, en trottinette et à pieds. Les voitures se garent à l'extérieur.

La nature

Il y a un espace dédié aux animaux et aux fleurs sur la friche.

À proximité de la friche, il y a une ferme avec des moutons qui se baladent dans le quartier.

