


# Compte-rendu de l'atelier n°2

*Concertation autour des usages du Bassin  
Versant de la Tortue, Rigole du Roi et Pont  
des Planques*

12/06/2025



# 1 - Contexte général

## Objectifs de l'atelier

- **Construire une vision partagée pour le futur du bassin versant :**
  - **Faire émerger des souhaits pour le futur du bassin versant :** Au-delà des considérations pratiques et financières, l'atelier vise à recueillir les attentes des participant.e.s concernant le futur du bassin versant.
  - **Développer une vision collective :** En sous-groupes puis en plénière, les participant.e.s sont amenés à co-construire leur scénario idéal pour modeler une vision partagée des futurs aménagements du bassin versant.
- **Construire une dynamique commune.**

## Déroulé minuté

18h30 - 18h50 : Présentation des résultats du diagnostic, des résultats du questionnaire et des conclusions de la balade

18h50-19h : Échanges

19h - 19h30 : Atelier Poster du Futur

19h20-20h : Mise en commun, hiérarchisation et écriture du scénario commun

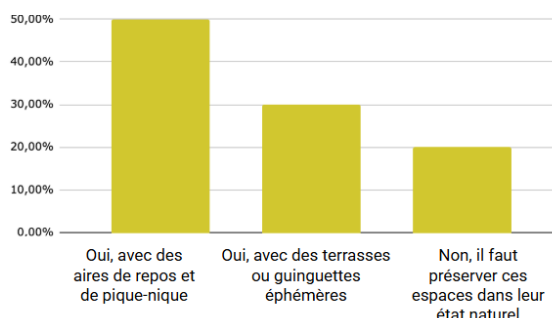
## 2 - Échanges

### Réactions aux résultats du questionnaire n°2 – Usages souhaités

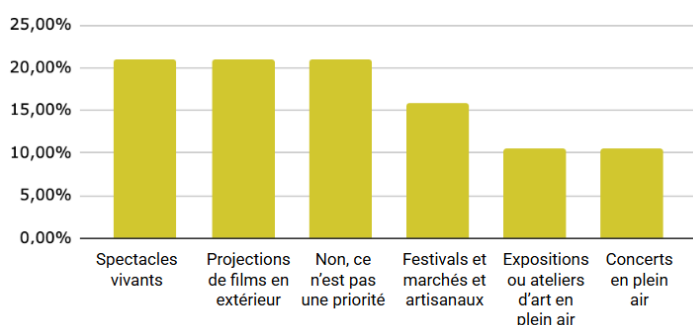
Lors de cette partie de la présentation, les participants étaient invités à réagir aux résultats de certaines question du questionnaire.

#### 1- Pensez-vous qu'il faudrait aménager des espaces de rencontre et de convivialité près des cours d'eau ?

**Réactions :** Avis favorable aux tables de pique-nique et aux guinguettes.

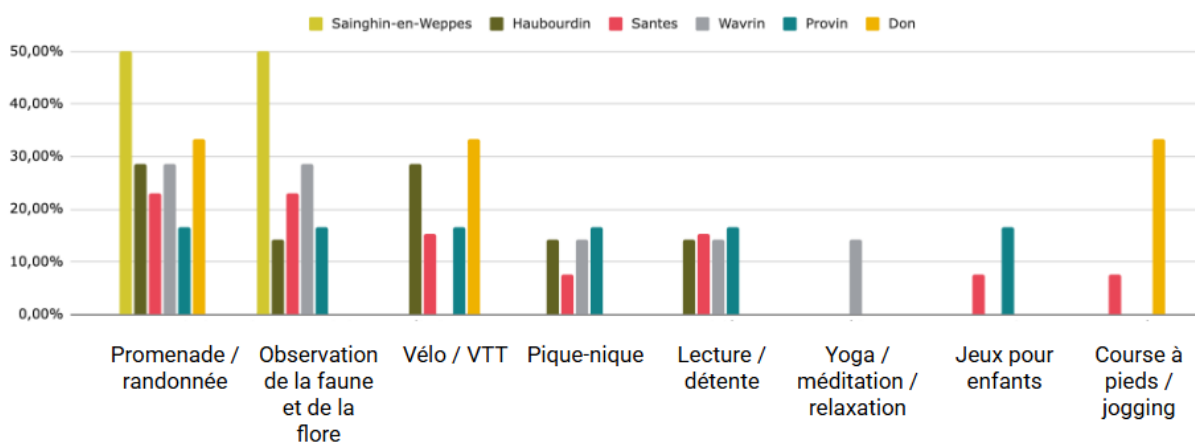


#### 2-Seriez-vous intéressé(e) par des évènements culturels et festifs près des cours d'eau ?



**Réactions :** Les activités culturelles dépendent essentiellement des évènements culturels qu'on souhaite développer. Plusieurs membres du panel ont exprimé leur attachement à des évènements en lien avec la Tortue et la nature. Il a été relevé que toute activité culturelle implique d'accueillir du monde et donc de prévoir des lieux adaptés au public.

#### 3- Activités que les répondants souhaitent pratiquer autour des cours d'eau en fonction de leur commune d'origine



**Réactions :** Les jeux pour enfants sont très importants de par leur portée pédagogique.

La Tortue est seulement associée dans l'imaginaire collectif au parc de la Gîte et à Santes, il y a donc un travail d'identification du bassin versant à effectuer.



## Remarques sur le manque de visibilité du questionnaire

Au regard du faible nombre de réponses au questionnaire, les membres du panel se sont interrogés sur les raisons pouvant expliquer ce résultat. Plusieurs hypothèses ont été soulevées, notamment :

- **Communication et relais d'information** : Les membres du panel se tournent prioritairement vers leur commune pour s'informer, mais celles-ci n'ont peut-être pas suffisamment relayé le second questionnaire auprès de leurs administrés.
- **Perception des enjeux environnementaux** : Les cours d'eau peinent à susciter l'intérêt du grand public en dehors des périodes d'inondations. Cette problématique révèle une sensibilisation insuffisante aux enjeux environnementaux en temps "normal".
- **Méthodologie de consultation** : La similarité entre le premier et le second questionnaire a pu créer une certaine lassitude chez les répondants. Par ailleurs, les participants semblent plus à l'aise pour contribuer à la phase diagnostic qu'à la formulation de propositions concrètes, révélant un besoin d'accompagnement méthodologique.
- **Compréhension territoriale** : La notion de bassin versant demeure abstraite pour une grande partie de la population, témoignant d'un désintérêt plus large du grand public pour les questions géographiques. Cette méconnaissance constitue un obstacle majeur à l'appropriation des enjeux.
- **Identité territoriale** : L'absence de sentiment d'appartenance au bassin versant de la Tortue, du pont des Planques et de la rigole du Roi constitue un frein important. Un travail spécifique sur l'identité et la valorisation de ce territoire s'avère nécessaire pour favoriser l'engagement citoyen.

## Retours participatifs sur la balade du 13 mai 2025

Cette partie a été consacrée aux conclusions faites suite à la balade du 13 mai 2025. La moitié des participants étaient présents et ont pu partager leurs impressions avec le reste du groupe. Plusieurs points ont été soulignés, notamment le manque de visibilité du cours d'eau « la Tortue » à certains endroits, celui-ci était d'ailleurs partiellement à sec, ainsi que le contraste marqué entre les zones bien aménagées autour de la rivière et d'autres, plus urbanisées ou moins entretenues, où elle disparaît presque du paysage.

## Réaction aux 3 scénarios contrastés

L'atelier poster du futur proposé a pour objectif de co-construire un scénario commun pour le bassin versant. Le but étant d'imaginer ce vers quoi le bassin versant doit tendre, d'écrire une vision commune et partagée pour le bassin versant.

Afin de stimuler la réflexion des participants et d'éviter le syndrome de la page blanche, trois scénarios contrastés, volontairement caricaturaux, ont été présentés pour illustrer différentes visions possibles de l'avenir du bassin versant. Ci-dessous, les réactions des participants aux 3 scénarios contrastés (100% biodiversité, 100% mobilités douces et 100% enfants) :


- Le scénario qui met en avant la biodiversité doit être privilégié car les deux autres, tournés autour des usages, compromettent nécessairement la biodiversité.
- Des aménagements, c'est une chose, encore faut-il déterminer où les établir.
- Le rouverture des cours d'eau est parfois impossible, sauf à les détourner de leur tracé actuel.
- N'y a-t-il pas déjà suffisamment de cheminements pour les mobilités douces ? Ce n'est pas forcément la priorité. A moins qu'au contraire, il s'agisse de s'appuyer sur le réseau existant pour développer un maillage très performant. Il ne suffit cependant pas de créer des cheminements, il faut aussi les entretenir, le chemin de halage de la Deûle par exemple donne des premiers signes de vétusté.
- La protection de la nature implique la sensibilisation des enfants, donc le scénario 100% biodiversité et le 100% enfants vont bien ensemble.
- Les cheminements le long des cours d'eau sont plus sûrs et plus agréables que les cheminements le long d'une route, et l'accès direct à l'eau joue un rôle de sensibilisation.



### 3 - Atelier – Posters du futur

#### Posters du futur en groupes

Les membres ont dû dans un premier temps réfléchir collectivement à ce que doit être le Bassin Versant en 2050. Puis, ils ont illustré leurs idées sur un poster. La consigne leur indiquait qu'il devait imaginer une campagne de communication de la MEL autour du Bassin Versant. Ils avaient à leur disposition des images de références provenant de l'ensemble de la France, des feutres, crayons, ciseaux, colles, scotch et leur imagination.



## Groupe A – Les 3 Circuits

- **L'approche 3 circuits**

Ce scénario s'articule autour de trois circuits de randonnées présentant la diversité paysagère du bassin versant :

- Le circuit des champs
- Le circuit des bois
- Le circuit de l'eau

La conception des trois circuits reflète elle-même trois priorités :

- **La préservation de la biodiversité**

Cela implique de sanctuariser certains espaces pour que la présence humaine y soit très limitée et que la faune et la flore puissent s'y épanouir. On peut cependant imaginer des observatoires ouvrant autant de fenêtres sur la richesse écologique du territoire. Il s'agira également de débuser tous les cours d'eau qui pourront l'être

- **La sensibilisation et la pédagogie à l'égard des habitant.e.s et usagers**


Observatoires et signalétique visuelle jalonnent les trois circuits et offrent autant de haltes pour les enfants comme pour les adultes. Les enfants sont à sensibiliser en priorité, d'où l'importance de partenariats avec les écoles. Par ailleurs, la qualité des sentiers, avec aires de jeux, œuvres d'art et parcours sportifs, en feront des lieux de loisirs appréciés.

- **L'organisation d'événements et de rencontres**

Pensés notamment autour des principaux parcs du bassin versant, les lieux d'accueil du public pourront prendre la forme de guinguettes ou d'événements festifs plus exceptionnels. Dans tous les cas, mettre en avant les locaux et leur culture (produits du terroir, etc.) apparaît comme un moyen de stimuler l'identification au bassin versant.

- **Ne pas agir hors-sol**

Les membres du groupe ont souligné l'importance de prendre en compte l'existant, qu'il s'agisse de l'environnement ou des acteurs. Ils souhaitent à ce titre associer de près les communes Gardiennes de l'Eau, ainsi que les agriculteurs.rices, notamment à travers le circuit des champs. La nécessité de penser l'accessibilité des cours d'eau en milieu urbain, par exemple à Haubourdin, a été soulignée. Il s'agira également de prendre en compte les spécificités hydrologiques du bassin versant et de les faire connaître aux usagers et habitant.e.s dans un objectif d'identification. À ce titre, le bruant jaune (*Emberiza citrinella*) a été évoqué comme espèce étendard du territoire.



## Groupe B – Découverte de la vie au cours de l'eau

### • L'approche découverte

Ce scénario insiste sur la notion de découverte et joue avec les différents sens du terme : découverte comme apprentissage par la pédagogie et la sensibilisation, découverte comme cheminement à travers le territoire, depuis les espaces les plus aménagés aux recoins les plus secrets, et enfin découverte comme source d'épanouissement.

La relation entre les humains et le reste de la nature est l'axe support de la découverte à travailler en priorité. Cela implique l'accessibilité de la nature pour toutes et tous. Cinq mots-clés ressortent des échanges : Protection, Loisirs, Accessibilité, Nature et Pédagogie.

### • Les pistes à creuser

Le groupe B a proposé une vision déjà assez précise avec de nombreuses solutions concrètes.

- Protection
  - Préservation des espaces naturels dont certains sont à sanctuariser
  - Qualité de l'eau
- Loisirs
  - Ponctuels ou permanents, ils peuvent prendre la forme d'infrastructures ludiques ou d'événements
  - Jeux d'eaux pour les enfants
  - Tables de pique-nique
  - Bancs multi-usages
- Accessibilité
  - Points d'accessibilité grâce aux mobilités douces
  - Penser aux revêtements : en dur sur les chemins principaux et en sentier sur les chemins secondaires
  - Possibilité de descendre dans le cours d'eau ?
  - Mini-jardins PMR
- Nature
  - Lieux d'observation et de pause tels qu'on en trouve au parc de la Gîte
  - Penser faune, flore et eau
  - Vergers
  - Berges naturelles y compris en ville
- Pédagogie
  - Autour de la nature
  - Autour du risque inondation et de l'hydrologie du bassin versant
  - À destination notamment des enfants
  - Oeuvres d'art





## Scénario commun

À partir des scénarios imaginés par chacun des groupes, les membres ont dû, collectivement, réfléchir à un scénario commun. Pour ce faire, ils ont identifié 3 priorités communes avec un préalable à la création d'une identité forte, lisible et partagée du bassin, à l'instar de ce qui a été construit autour du bassin versant de la Marque. Cela permettra d'assurer une appropriation du bassin versant par ses habitants. Cette identité, associée à une diversité d'usages guidera les futurs aménagements.

### Priorité 1 : Biodiversité

- Valoriser les richesses écologiques et paysagères du bassin versant
- Protéger certains espaces sensibles en les sanctuarisant

### Priorité 2 : Pédagogie

- Développer des actions de sensibilisation accessibles à tous, enfants comme adultes
- Concevoir des parcours ludiques pour mieux comprendre le fonctionnement du bassin versant
- Favoriser l'identification à ce territoire par la transmission de connaissances

### Priorité 3 : Identité et loisirs

- Construire une identité propre au bassin versant, reconnaissable et fédératrice
- Créer des lieux de vie et de rencontre en lien avec le cours d'eau (aires de jeux, guinguettes, événements culturels, etc.)
- Associer pleinement les acteurs locaux (habitants, agriculteurs, associations, etc.) à cette dynamique

La question de la localisation des usages a émergé comme un enjeu transversal, annonçant des discussions riches et concrètes à venir lors du troisième atelier, qui sera consacré à leur implantation sur le territoire.

### Le scénario commun :

Le bassin versant devient un espace de nature partagée, où la biodiversité est activement protégée et valorisée. Des zones sanctuarisées côtoient des aménagements doux, pensés pour permettre à tous, y compris les personnes à mobilité réduite et les familles, de profiter du territoire sans impacter les milieux sensibles.

Le bassin versant se raconte à travers des parcours pédagogiques et ludiques, ponctués de panneaux à double niveau de lecture adaptés à tous les âges. Ces itinéraires dévoilent les richesses écologiques et historiques du territoire tout en renforçant le lien affectif entre habitants et bassin versant.

Des espaces de rencontre et de loisirs, animés par une programmation culturelle en lien avec les cours d'eau, viennent renforcer l'identité du bassin versant comme lieu de vie. Enfin, une dynamique collective se structure : les acteurs du territoire se mobilisent régulièrement pour échanger, décider et agir ensemble pour la préservation de ce bien commun.