



**MÉTROPOLE**  
EUROPÉENNE DE LILLE

# Compte-rendu de la balade

*Concertation autour des usages du Bassin  
Versant de la Tortue, Rigole du Roi et Pont des  
Planques*

*15/05/2025*



# Sommaire

<b>1 - Contexte général .....</b>	<b>3</b>
Objectifs de l'atelier.....	3
Participants .....	4
Évaluation de la balade.....	4
<b>2 - Diagnostic et préconisations du panel .....</b>	<b>5</b>
Déroulé.....	5
Synthèse .....	5
Compte-rendu de la balade .....	6
Arrêt N°1 : Parc des Ansereuilles.....	6
Arrêt N°2 : Rue de la Passerelle .....	7
Arrêt N°3 : La zone humide .....	9
Arrêt N°4 : Le Bois Lezy .....	10
Notes Libres .....	11
<b>3- Liste des participants .....</b>	<b>13</b>

# 1 - Contexte général

## Objectifs de l'atelier

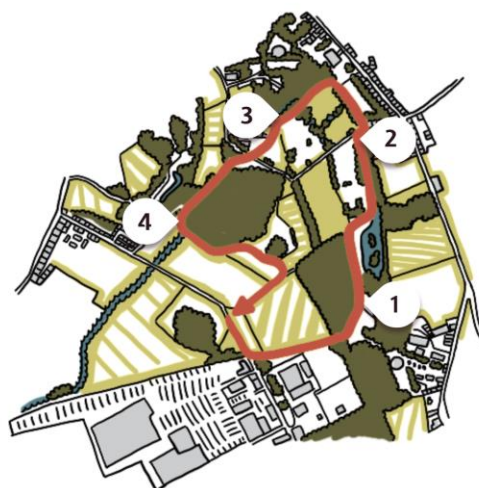
- **Construire un diagnostic partagé :**
  - **Recueillir les perceptions des habitants :** Identifier sur le terrain les pratiques actuelles des habitants autour des rivières, en croisant avec les résultats du questionnaire diagnostic.
  - **Favoriser l'observation collective :** Permettre aux participants d'échanger sur les usages (loisirs, agriculture, pêche, etc.), les défis et besoins du territoire.
- **Construire une dynamique commune.**


## Itinéraire :

- **Date :** Mardi 13 mai, 18h-20h
- **Commune :** Wavrin
- **Cours d'eau :** La Rigole du Nord
- **Longueur :** 3,1 km (temps de marche estimé, arrêts exclus : 45 min)
- **Particularités :** Secteur aménagé sous forme de parc en périphérie urbaine, proximité directe avec le cours d'eau

## Les arrêts :

- **Départ et arrivée** au parking du Chemin de la Cornette
- **Premier arrêt :** près du ponton (*partie bucolique et bien aménagée du parc, proximité directe avec le ruisseau*)
- **Deuxième arrêt :** rue de la Passerelle (entrée) (*lisière urbaine, route*)
- **Troisième arrêt :** rue de la Passerelle (carrefour) (*aménagements, récapitulatif de la rue de la passerelle : terrain de foot, piste marchable*)
- **Quatrième arrêt :** Chemin de la Corneille près de l'Étang du Bourg (*carrefour à deux pas de l'étang et usages du carrefour et de l'étang*)






## Participants

7 membres du panel et 3 enfants étaient présents à la balade. *La liste complète des participants est disponible en annexe.*

## Évaluation de la balade

Dans l'ensemble les participants sont satisfaits de la balade. Les discussions étaient riches et animées.



● J'ai appris des choses



● Je me suis senti.e concerné.e et écouté.e



● J'ai passé un moment agréable et je recommanderais à quelqu'un de venir



● Je souhaite partager autre chose sur la balade :

- C'était très agréable, merci pour cette balade

## 2 - Diagnostic et préconisations du panel

### Déroulé

La balade sensible a été rythmée par 4 arrêts. Chaque participant a reçu un carnet de balade qu'il a pu compléter sur chaque arrêt.



### Synthèse

- **Un espace calme et vivant à préserver et protéger**

L'ensemble des membres du panel s'accorde à dire que le bassin versant est un espace vivant, riche en biodiversité, accueillant une grande variété d'espèces végétales et animales. Cet environnement majoritairement vert est perçu comme un lieu de détente et de loisirs, propice aux balades en famille, à la course à pied ou aux promenades avec des animaux de compagnie.

Conscients de la nécessité de préserver ce cadre naturel, les participants soulignent l'importance de la pédagogie pour sensibiliser les usagers à sa fragilité. Parmi les suggestions formulées : la création de pentes naturelles pour orienter les circulations en douceur, ou encore le recours à une gestion différenciée des espaces pour favoriser la biodiversité.

Tous expriment également un attachement fort à la quiétude des lieux, et appellent à en préserver le calme.

- **Privilégier des espaces de repos**

Le groupe est arrivé à un consensus : il faut plus d'espaces de repos au sein du Bassin Versant de la Tortue. Ces espaces peuvent se matérialiser par des bancs, des aires de pique-nique, des poubelles.

Néanmoins, certains participants précisent que ces espaces de repos ne doivent pas porter préjudice à la faune et à la flore présente sur le territoire.

- **Un accent à mettre sur la signalétique**

Nombreux sont les participants à déplorer le manque de signalétique : autant pour se repérer dans l'espace que pour sensibiliser les usagers à l'histoire du lieu et à sa protection.

Néanmoins, un membre précise qu'il ne faut pas transformer le Bassin Versant en parc d'attractions où tout est donné et guidé.

- **Des usages de loisirs**

Au cours de la balade les mêmes usages et usagers sont continuellement cités : familles, promeneurs, chiens, joggeurs, cyclistes, pêcheurs. Ce sont des usagers qui utilisent cet espace pour des activités de loisirs : repos, sport, promenade. Aucune autre activité n'a été citée.

- **Favoriser l'accessibilité pour l'ensemble des modes doux**

Les participants signalent certaines difficultés à circuler sur le bassin versant avec des vélos aux dimensions non standards (vélos familiaux, rallongés, cargos, etc.). Les aménagements installés pour limiter l'accès aux véhicules motorisés, notamment les deux-roues, peuvent parfois constituer un frein à leur passage. Ils expriment le souhait de pouvoir se déplacer librement sur l'ensemble du territoire, tout en conservant la fonction régulatrice de ces dispositifs. Ce sujet, qui appelle à un équilibre entre accessibilité et maîtrise des usages motorisés, invite à concevoir des aménagements adaptés à la diversité croissante des formes de mobilité active.

- **La place des cours d'eau sur le Bassin Versant**

Certains déplorent que le cours ne soit pas visible en certains endroits. Les panneaux pédagogiques pourraient aider à se rendre compte de la présence des cours d'eau, même en période sèche. La mise en valeur de l'eau est un élément qui est souvent ressorti durant la balade.

## Compte-rendu de la balade

### Arrêt N°1 : Parc des Ansereuilles

#### Description du lieu actuel par les participants

vivant  
ouvert arbuste  
lumineux humidité  
beau bucolique roseaux  
intime panorama  
frais vue-préservée plantes  
végétale relief-doux herbe  
fleuri tranquille reposant  
végétal diversité  
vert agréable

Certains participants ont précisé :

- Strates végétales (herbe, arbuste, humidité, roseaux)
- C'est bien de ne pas perturber cet espace
- Présence de plantes de milieux humides

### Comment se sentent les participants dans le lieu ?

- Bien, voire très bien
- Apaisé, au calme
- Agréable

### Quels usages sont visibles ?

- Observation des animaux
- Lieu de promenade
- Observation
- Promenade avec des chiens
- Course à pied
- Repos dans l'herbe

### Qui sont les usagers ?

- Promeneurs
- Coureurs
- Cyclistes
- Familles

### Quelle place occupe le cours d'eau à cet arrêt ?

- Biodiversité
- Habitat pour différentes espèces animales et végétales
- Très bien intégré dans le paysage, petit ponton permet de regarder le paysage à préserver
- Effet mare
- Pas de mouvement de l'eau : statique
- Il semble inexistant dans son utilité
- Il faut résoudre le mystère du bras mort de la Tortue
- Pas mise en valeur
- Cours d'eau assez large, mais légèrement caché par la végétation. Se laisse découvrir au fil des chemins.

Un participant pointe du doigt le chemin qui se situe juste derrière l'arrêt, qui est très dégradé et mériterait un projet de rénovation.

### Idées d'usages futurs pour le lieu :

- Lieu de pause
- Un coin où s'asseoir
- Les usages actuels sont à préserver et sont adaptés au lieu
- Être guidé par l'eau pour arriver dans cet espace
- Au niveau du bras mort du cours d'eau, créer un itinéraire bis pour permettre de descendre dans le lit du cours d'eau
- Comprendre le paysage
- Accéder à l'eau en toute saison
- Créer un circuit pédagogique avec explications sur la faune et la flore
- Créer des lieux de regards
- Créer des petites pentes ? dans l'herbe
- Poste d'observation



**Éléments à changer, créer, supprimer au lieu actuel pour permettre la pratique des usages plébiscités par les habitants :**

- Rien
- Éventuellement de quoi s'asseoir sans perturber les écosystèmes
- Ajouter des bancs pour permettre l'arrêt des promeneurs
- Restaurer le ponton
- Ajouter des panneaux pédagogiques
- Tonte différenciée
- Ajouter des poubelles
- Conserver le souffle des grands espaces
- Garantir l'inaccessibilité de certains si c'est pour préserver la vie sauvage

## **Arrêt N°2 : Rue de la Passerelle**

**Description du lieu actuel par les participants**

- Chemin bétonné
- Plus bruyant
- Passage de voiture
- Lieu de passage
- Présence d'éclairage public, est-il nécessaire ?
- Urbanisé

**Comment se sentent les participants dans le lieu ?**

- Proche de la route, de fait moins à l'aise
- Moins apaisé
- Pas envie de rester trop longtemps

**Quels usages sont visibles ?**

- Lieu d'observation
- Point de passage
- Liaison entre les 2 entités du parc
- Pêche
- Voiture
- Explications sur la faune et la flore avec les règles à respecter (exemple : ne pas nourrir les animaux)

**Qui sont les usagers ?**

- Promeneurs
- Coureurs
- Familles
- Pêcheurs

**Quelle place occupe le cours d'eau à cet arrêt ?**

- Cours d'eau moins visibles, plus discret qu'au niveau de l'arrêt précédent
- Abrite des animaux et autres espèces végétales
- Invisible

**Idées d'usages futurs pour le lieu :**

- Coin tranquille où se poser
- Promenade
- Course à pied
- Vélo
- Permettre aux vélos cargos et aux vélos familiaux de passer facilement

- Rendre plus évident le lien entre le tissu urbain et le cours d'eau
- Panneaux explicatifs pédagogiques sur ce qui existe

**Éléments à changer, créer, supprimer au lieu actuel pour permettre la pratique des usages plébiscités par les habitants :**

- Installer une meilleure signalisation pour la traversée et permettre de se repérer
- Point d'eau pour les promeneurs
- Arceaux vélo
- Penser à des aménagements vélos familiaux
- Végétaliser le parking de la salle des fêtes
- Ajouter des ombrières sur le parking de la salle des fêtes
- Ajouter un bac de récupération d'eau de pluie sur le parking de la salle des fêtes
- Rendre les sorties et entrées plus évidentes
- Travailler avec les riverains, notamment concernant leurs jardins
- Possibilités de jouer avec l'eau
- Une entrée plus accueillante

### **Arrêt N°3 : La zone humide**

**Description du lieu actuel par les participants**

- Vert
- Nombreux arbres
- Humide
- Plus fréquenté
- Assez sombre
- Présence de grenouilles
- Un point de vue sur le paysage très qualitatif
- Relation champs agricole et ville
- Ambiance sonore agréable : on entend les oiseaux et les grenouilles
- Superbe alternance arbre et prairie
- Beaucoup de biodiversité

**Comment se sentent les participants dans le lieu ?**

- Bien
- Au calme
- Agréable avec le chant des grenouilles

**Quels usages sont visibles ?**

- Lieu d'observation
- Point de passage vers l'aire de jeux
- Promenade
- Cyclisme
- Chien
- Bon équilibre usages / nature
- Pratique du sport

**Qui sont les usagers ?**

- Promeneurs
- Sportifs

**Quelle place occupe le cours d'eau à cet arrêt ?**

- Abrite de la biodiversité

- Petites mares
- Zone humide
- Poubelles
- Parfait : très belle gestion écologique de l'ENM
- Cours d'eau bien mis en valeur

**Idées d'usages futurs pour le lieu :**

- Aire de pique-nique
- Planter des arbres adaptés au changement climatique

**Éléments à changer, créer, supprimer au lieu actuel pour permettre la pratique des usages plébiscités par les habitants :**

- Des bancs
- Aire de pique-nique
- Panneaux d'informations pédagogiques
- Panneaux de signalisation
- Rendre l'ensemble accessible aux personnes en fauteuil roulant

### **Arrêt N°4 : Le Bois Lezy**

**Description du lieu actuel par les participants**

- Vert
- Sombre
- Lumineux au niveau du pont
- Petit sous-bois
- Intime
- Tranquille
- Zone de passage
- Petit pont

**Comment se sentent les participants dans le lieu ?**

- Bien
- Apaisée

**Quels usages sont visibles ?**

- Point de passage
- Lieu de promenade
- Course à pied
- Vélo

**Qui sont les usagers ?**

- Promeneurs
- Cyclistes
- Coureurs
- Chien

**Quelle place occupe le cours d'eau à cet arrêt ?**

- Abrite de la biodiversité
- Caché
- Intime
- Discret
- Rapport avec le milieu agricole

- Très encombré par la végétation

**Idées d'usages futurs pour le lieu :**

- Mettre l'accent sur la promenade
- Course d'orientation
- Signalisation
- Lieu de passage donc rien

**Éléments à changer, créer, supprimer au lieu actuel pour permettre la pratique des usages plébiscités par les habitants :**

- Créer une signalétique générale (pas seulement liée au parc)
- Créer des lieux de repos
- Mettre en valeur le cours d'eau en gérant mieux la ripisylve

## Notes Libres

- Ajouter des anecdotes historiques sur les différents espaces
- Amélioration de la signalisation sur l'ensemble du bassin versant, faire des parcours de marche et de course fléchés
- Installer des parcours sportifs avec des jalons
- Installer un parcours pour réaliser des courses d'orientation
- Développer une application numérique avec l'ensemble des parcours et des explications sur la faune et la flore
- Ajouter des bancs : sur tout le circuit il manque la possibilité de s'asseoir
- Il y a peu de contact avec l'eau
- Il y a un esprit parc mais pas de connexion avec la ville
- Il ne faut pas raisonner en parc d'attraction où tout est donné, expliqué, guidé
- Il faudrait mettre davantage en valeur le cours d'eau, avec une signalétique notamment, car actuellement rien n'indique qu'il y a un cours d'eau et qu'il s'appelle la Tortue.



### *3- Liste des participants*

- Hélène Allée
- Jacques Brame
- Judith Gaston
- Thomas Guilain
- Florian Lambois
- Aurélien Paré
- Alexandre Pottiez
- Margot Pierard

Avec la présence de Monsieur Éric Roland, adjoint au cadre de vie et développement durable à la ville de Sainghin-en-Weppes et Président du Comité de bassin de la Tortue ainsi que Monsieur Alain Blondeau, Maire de Wavrin et Conseiller Métropolitain dédié à la GEMAPI.