

# Imaginons le futur Parc métropolitain

Atelier de concertation n°2

1 juillet 2023



# **Imaginons le futur Parc métropolitain**

**le programme d'aujourd'hui**

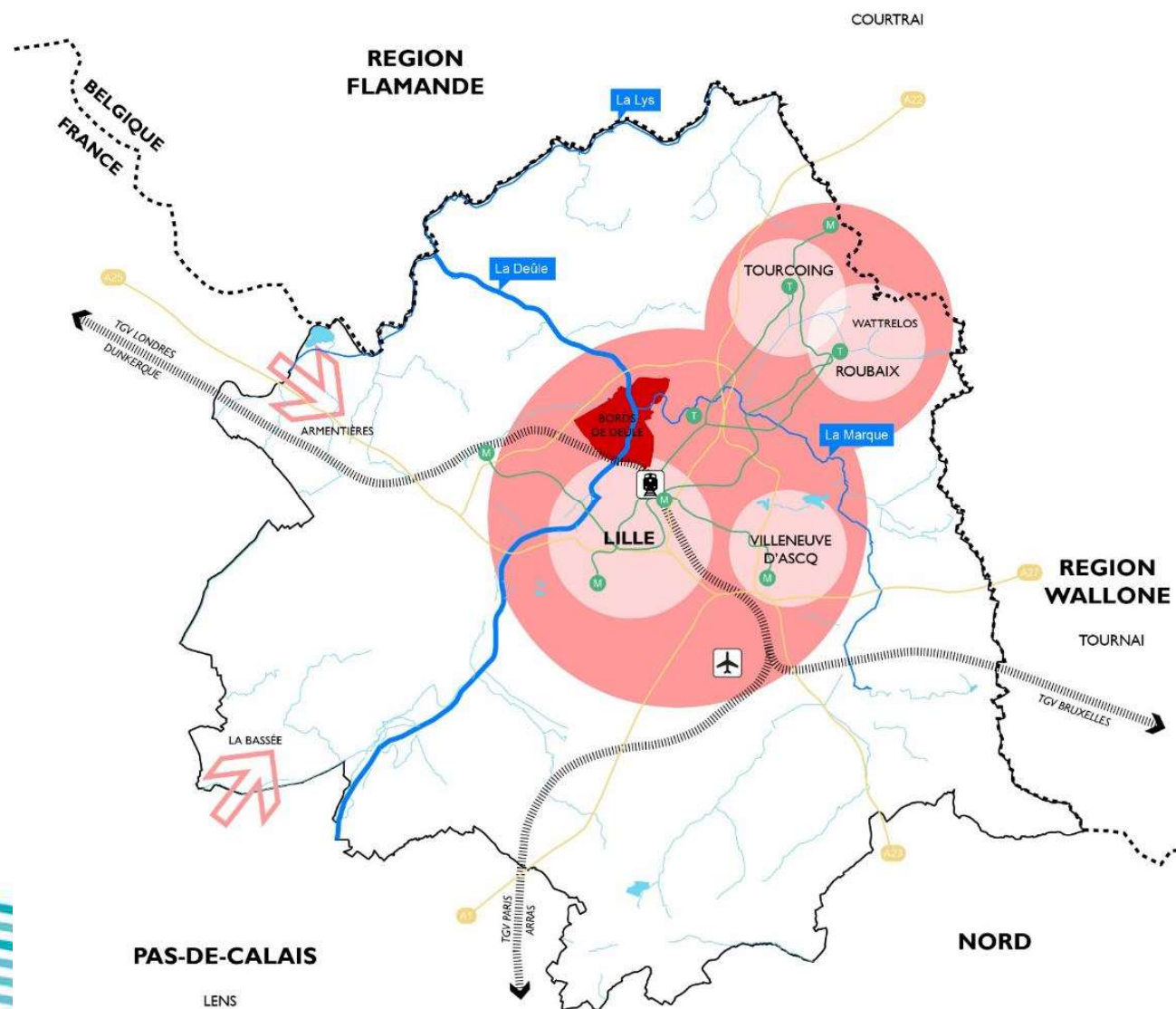
- 1. Un parc naturel et urbain pour Bords de Deûle**
- 2. Un projet concerté**
- 3. Au programme d'aujourd'hui**



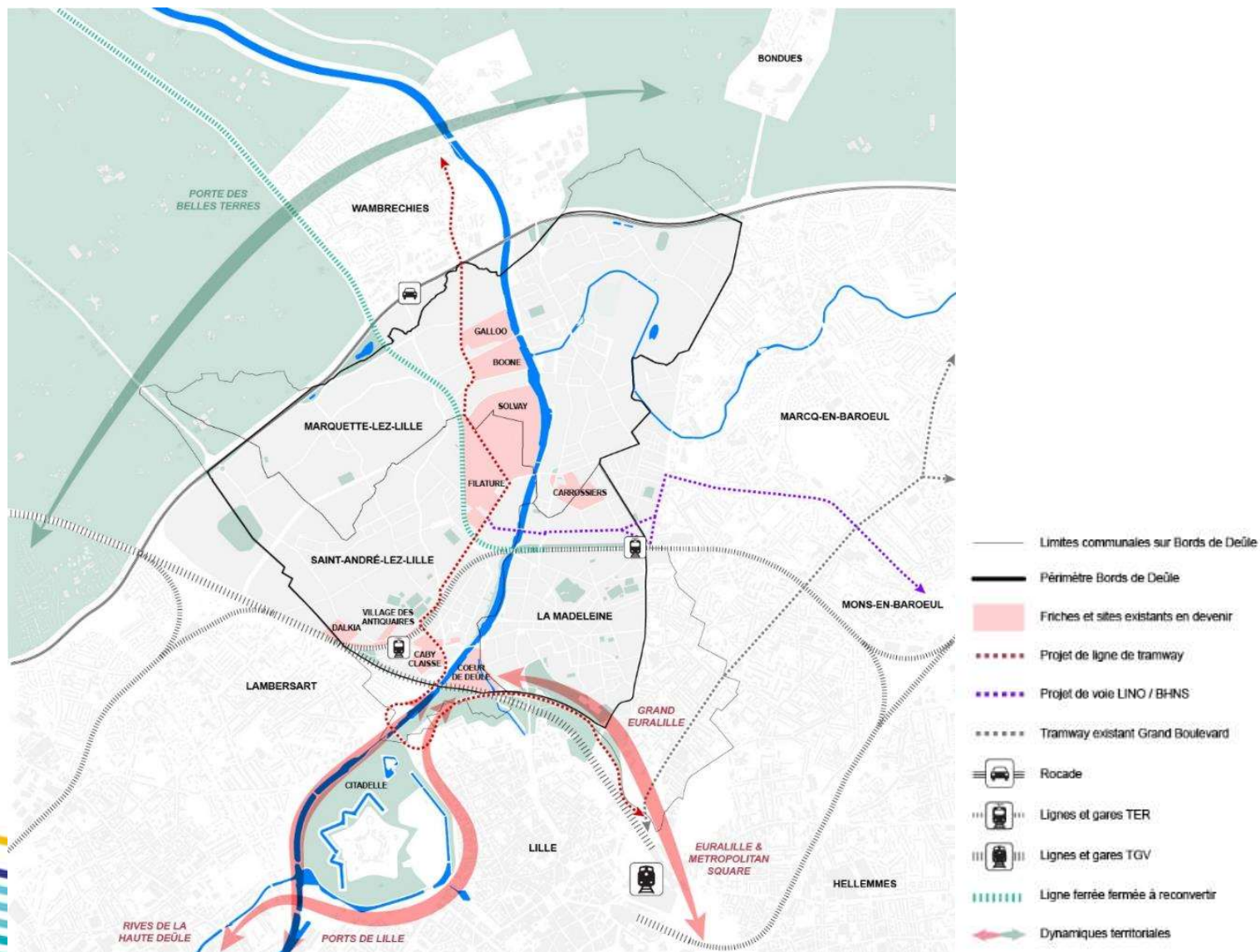
# Un parc naturel et urbain



# Le territoire Bords de Deûle



# Le territoire Bords de Deûle





# Une ambition co-construite



*La Deûle, un lien de nature pour les métropolitains et les riverains*



*Une Ville qui répond aux besoins en logement de tous les ménages*



*Une Ville qui garantit la qualité architecturale et urbaine*



*Une Ville animée*

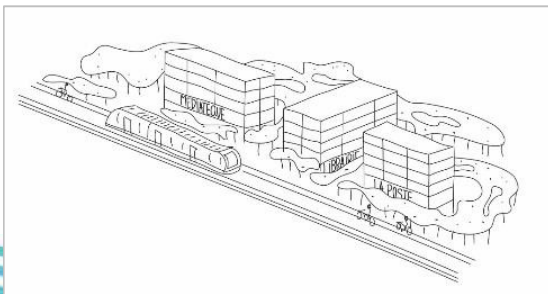

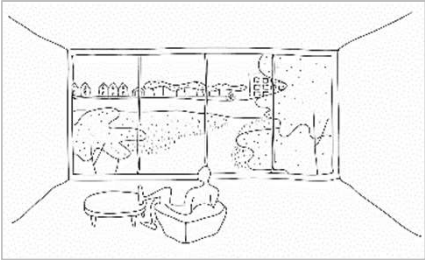


*Une Ville accessible par des déplacements durables*

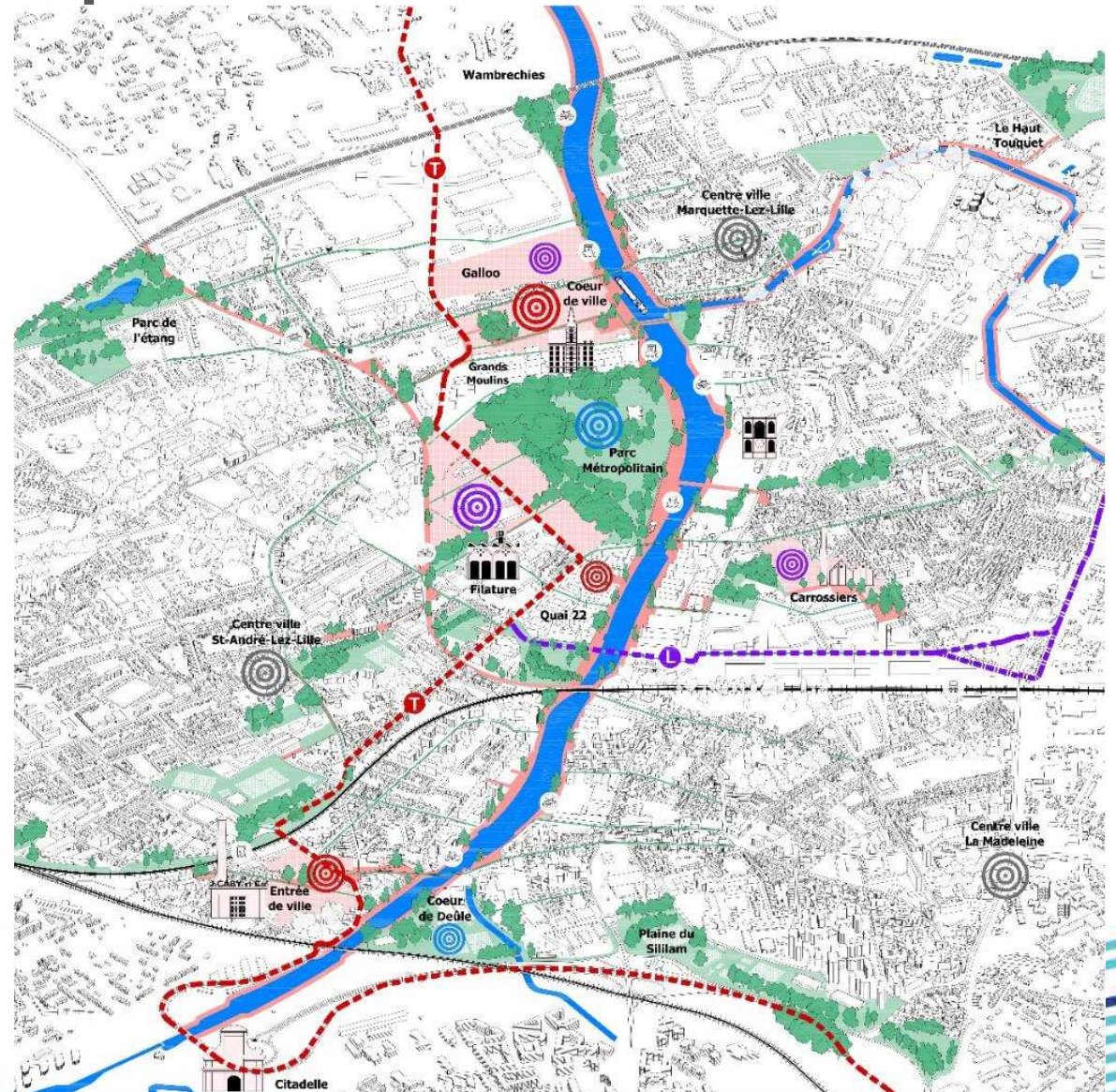




# Une ambition qui se concrétise

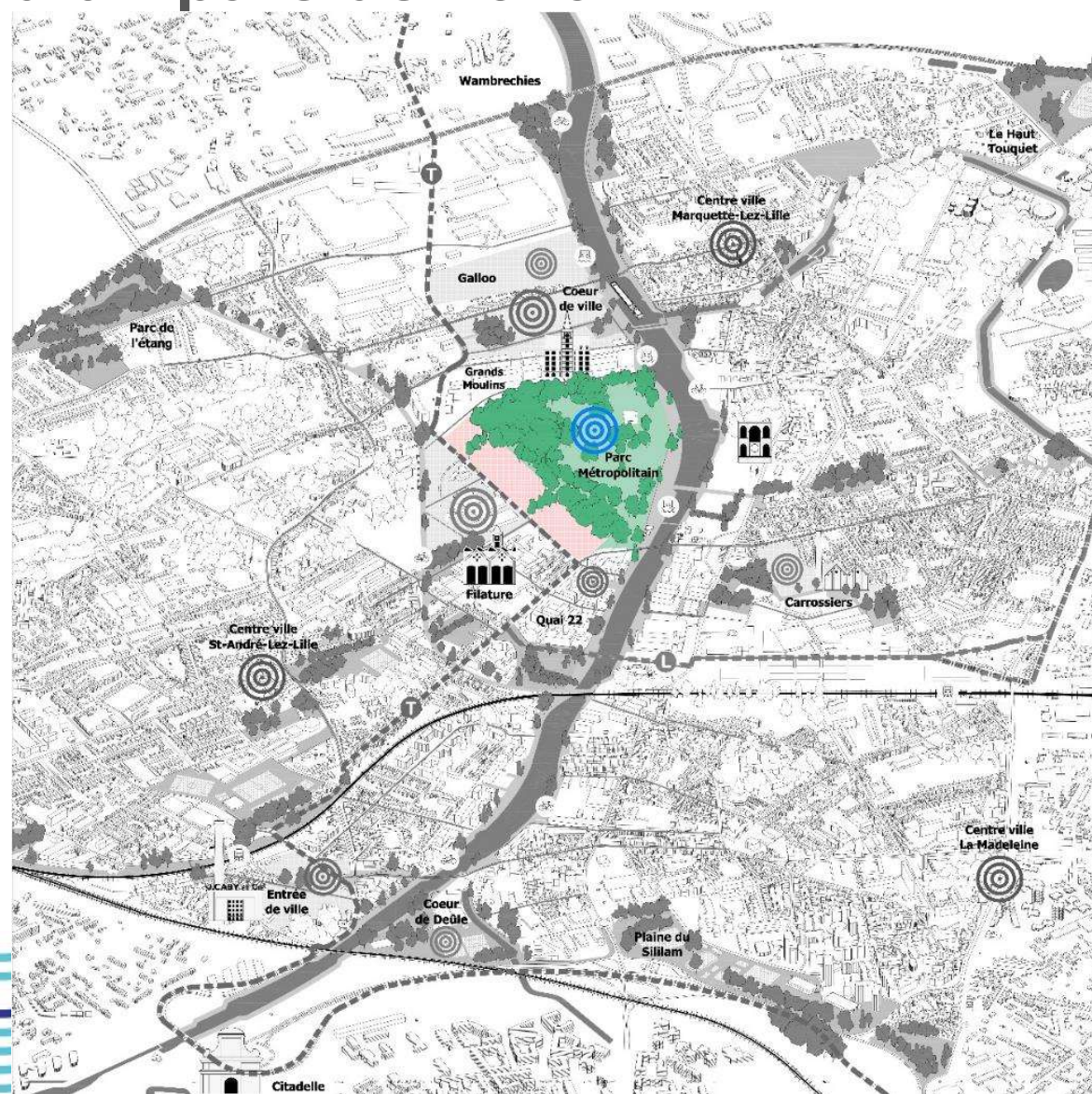
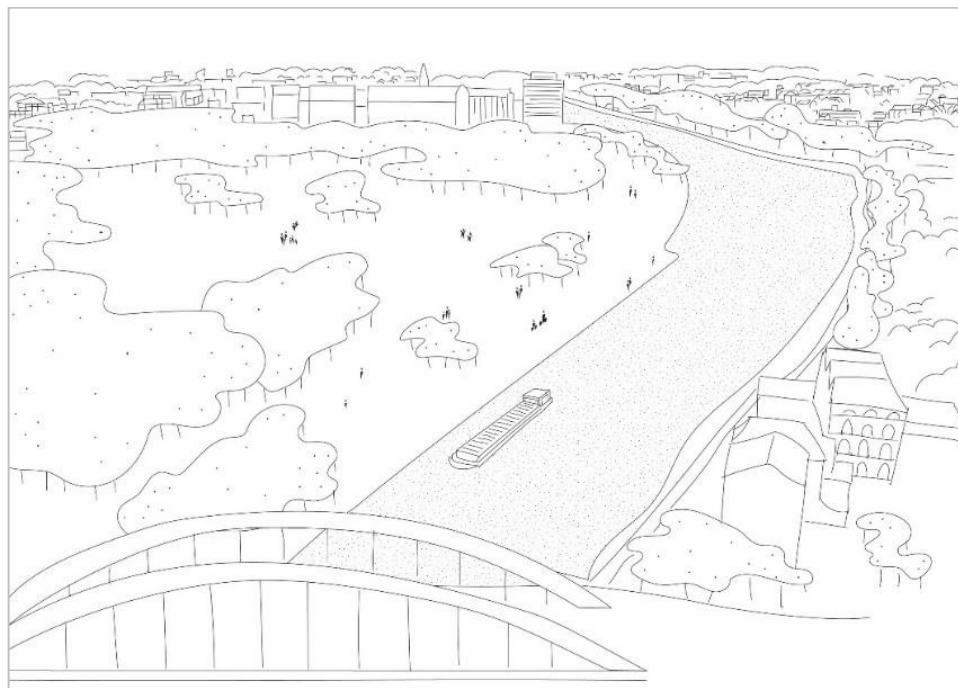


- Centre-ville existant
- Polarité mixte locale
- Polarité économique
- Polarité de loisirs
- Ligne de tramway
- Voie lino/BHNS
- Station de TER
- Halte portuaire
- Voie cyclable structurante
- Parcours d'espaces publics
- Parcs et jardins
- Sites constructibles
- Renforcement de la végétation





# La création d'un parc de 20ha

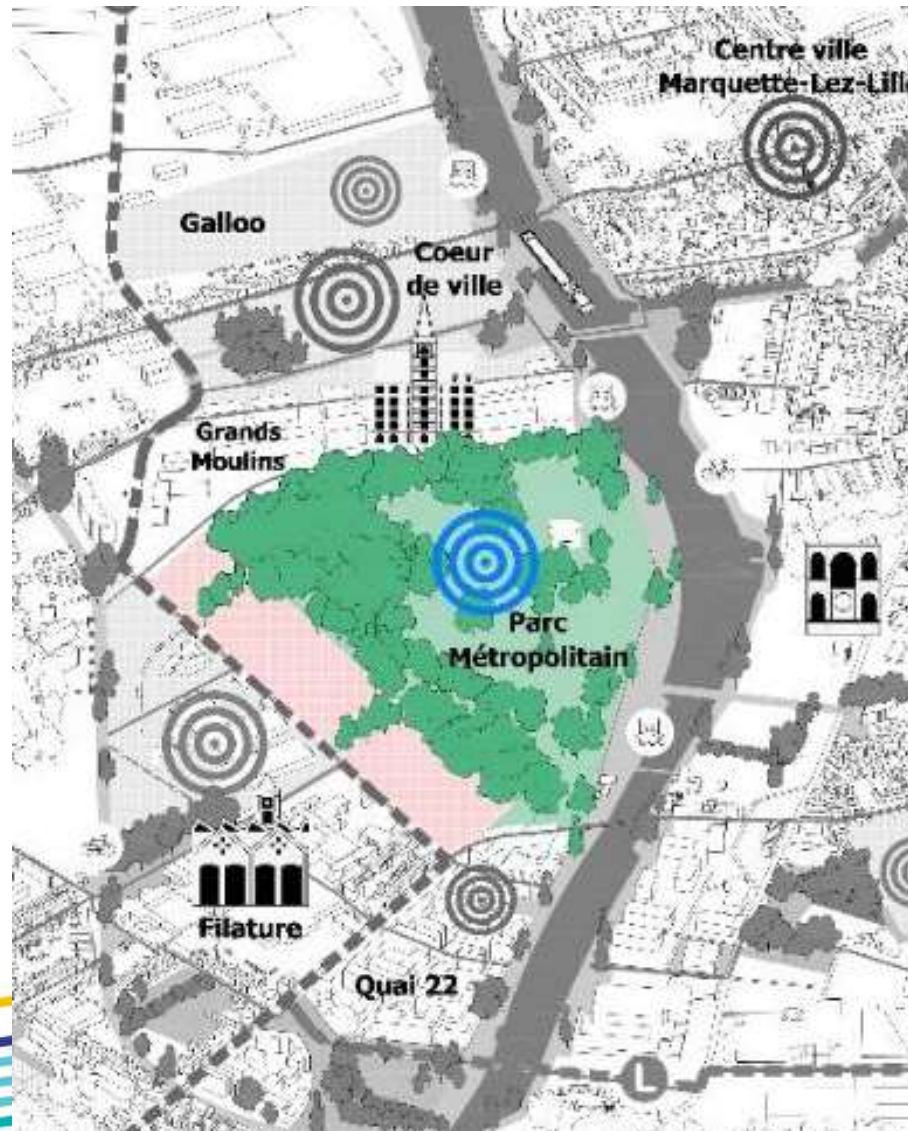




# **Un projet concerté**

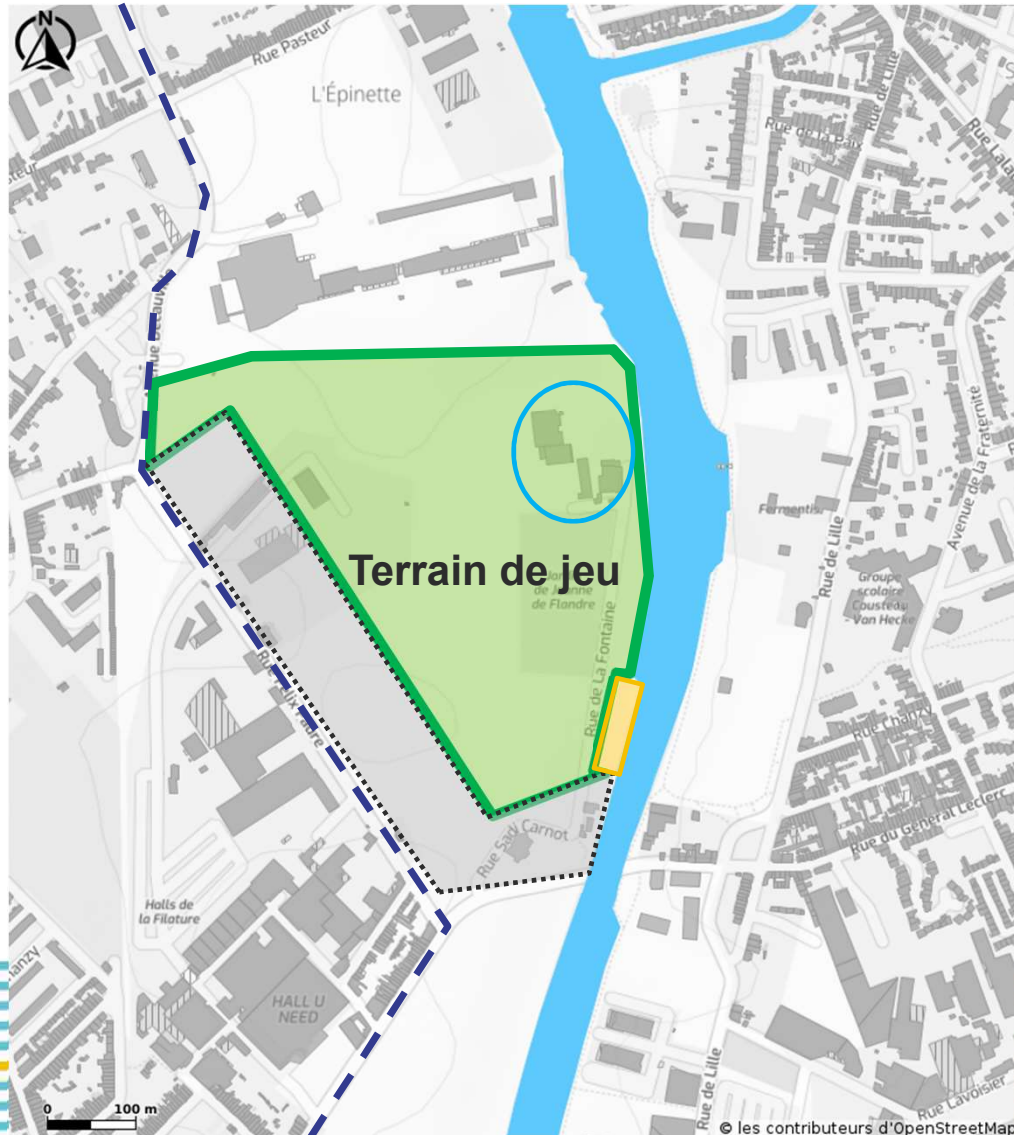


# Le périmètre de réflexion





# Le « terrain de jeu »



## Les invariants

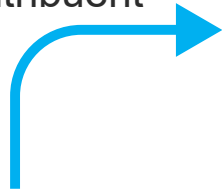
- Un parc d'envergure et de rayonnement métropolitain (lieu de destination)
- La mixité fonctionnelle du secteur (résidentiel/activité économique/loisirs/équipements), notamment sur une bande urbanisée d'environ 100 mètres de large le long de la rue Félix Faure
- Un parc composé de boisements, d'espaces ouverts et d'une fenêtre maximale sur la Deûle
- La préservation du patrimoine archéologique (Jeanne de Flandres) et historique (passé industriel)
- Une desserte par le tramway

## Les projets

- Un équipement public intercommunal de type médiathèque (Marquette et Saint André)
- Une piscine (sous réserve des résultats de l'Appel à Manifestation d'Intérêt de la MEL dans le cadre du plan piscine 2)
- La guinguette intercommunale


# Qui fait quoi?

Imaginent et contribuent



Groupement  
MICHEL  
DES VIGNES  
PAYSAGISTE

Formalisent et proposent



Les métropolitains et les riverains –  
Particuliers et professionnels



Décident et restituent



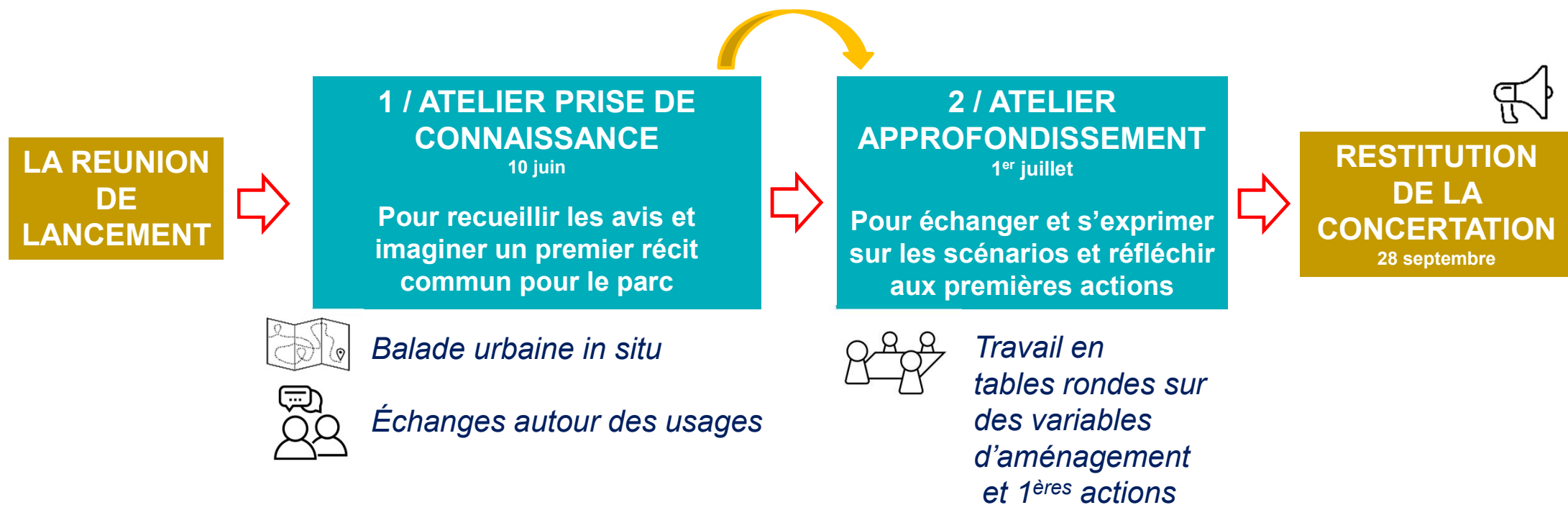
Les élus municipaux et métropolitains





# Le déroulé de la concertation

*Élaboration de scénarios pour  
les usages du parc par le groupement*



# Les règles pour participer

**Des participants représentatifs  
de la diversité des habitants et usagers**

> dans la limite des places disponibles

**Un engagement de continuité**

> pour assister aux ateliers et à la restitution

**Des enjeux à plusieurs échelles**

> de la commune à la métropole

**Un respect du rôle de chacun :**

- > les participants contribuent
- > les techniciens étudient la faisabilité
- > les élus décident et restituent



Retours sur vos contributions de juin



# Une concertation m é t r o p o l i t a i n e

## Atelier du 1<sup>er</sup> mars 2023

80 jeunes volontaires en service civique chez Unis-Cité

Interrogés sur le futur parc métropolitain, ils ont formulé des propositions !



favoriser les activités  
sportives et culturelles



**des idées  
partagées**

favoriser / valoriser  
la biodiversité

déplacements à vélo et/ou  
à pieds dans le parc

programmation  
artistique dense

restaurants et bars  
éthiques

promotion du collectif :  
jardins, potagers et  
composts partagés

réinsertion sociale  
par l'entretien et les  
activités du parc

parc autogéré reposant sur  
un système de confiance

parc ouvert en continu

programmation culturelles  
locale et intimiste



**des débats**

parc sécurisé avec  
des agents dédiés

parc avec des  
horaires d'ouverture

événements culturels de  
grande ampleur (festival,  
carnaval...)

# Une concertation métropolitaine

## Concertation en ligne

118 contributions



des idées plébiscitées



espaces de **nature** fournis en **arbres**, avec des zones sauvages, valorisant la **biodiversité**  
parc accessible via des **pistes cyclables** et des **chemins piétons** (passerelles notamment)  
**espace familial**, de détente, de promenade et de sport  
valorisation du **patrimoine**



→ Du 17 avril au 31 mai 2023  
donnez votre avis sur  
[participation.lillemetropole.fr](https://participation.lillemetropole.fr)



[lillemetropole.fr](https://lillemetropole.fr)

Bords de Deûle  
LILLE





atelier de  
concertation  
du 10 juin

## Les usages projetés pour le parc

Un parc « poumon vert », où se ressourcer et se reconnecter à la nature (5/6 groupes)



**Des espaces boisés pour se promener, s'asseoir, lire au calme...**

*Image n°17 sélectionnée par 4 groupes*



**Une réserve de biodiversité, espace de nature protégée, avec zone humide (mare, étang, jardin botanique...)**

*Image n°12 sélectionnée par 4 groupes*



**Des prairies ensauvagées, promenades paysagères à la découverte de la faune et la flore**

*Image n°7 sélectionnée par 4 groupes*



**Des plaines ouvertes en partie ombragées où se détendre, se reposer...**

*Image n°9 sélectionnée par 2 groupes*



**Des espaces offrant des vues sur la Deûle, pour contempler le fleuve, observer la nature...**

*Image n°3 sélectionnée par 2 groupes*



**Des espaces pédagogiques pour les écoles et les familles : une ferme avec de l'éco-pâturage, une ruche...**

*Image n°11 sélectionnée par 3 groupes*

atelier de  
concertation  
du 10 juin

## Les usages projetés pour le parc

**Une dimension culturelle et pédagogique, basée sur l'identité historique du site** (5/6 groupes)



**Une mise en valeur de l'identité historique et culturelle du parc : vestiges archéologiques de l'abbaye Jeanne de Flandres, patrimoine industriel du site...**

*Image n°9 sélectionnée par 2 groupes*



**Des animations pédagogiques et intergénérationnelles (visites guidées, signalétique visuelle...) sur l'histoire du site, sa biodiversité, le contexte local...**

*Image n°26 sélectionnée par 2 groupes*

**Mais aussi : un lien à faire avec les équipements installés dans le parc (par exemple la future médiathèque intercommunale ou le musée des transports urbains dans le cas d'une relocalisation dans le parc).**





atelier de  
concertation  
du 10 juin

## Les usages projetés pour le parc

### Des espaces de détente et de loisirs ludiques ou sportifs (4/6 groupes)



**Des équipements ludiques et sportifs  
(aires de jeux, parcours santé, agrès  
sportifs, aire de pétanque...) avec des  
aménagements écologiques**

*Image n°36 sélectionnée par 3 groupes*



**Des continuités vertes dédiées aux  
mobilités douces, avec une séparation  
des flux piétons-cyclistes**

*Image n°24 sélectionnée par 4 groupes*



**Des espaces pour des activités  
associatives ou de voisinage (jardins  
partagés...)**

*Image n°25 sélectionnée par 2 groupes*





atelier de  
concertation  
du 10 juin

## Les usages projetés pour le parc

### Des espaces de convivialité et de rencontre (5/6 groupes)



Des lieux de restauration conviviaux de type « ginguette », aires de pique-nique ou barbecue, ouverts toute l'année, en semaine et week-end, où se retrouver boire un verre ou manger en intérieur l'hiver ou en plein-air l'été...

*Image n°31 sélectionnée par 5 groupes*



Des espaces appropriables pour des loisirs de plein-air, ludiques ou sportifs, proches d'un point d'eau pour se rafraichir l'été

*Image n°29 sélectionnée par 4 groupes*



Des espaces pour accueillir de l'évènementiel, de type kiosque à musique, amphithéâtre naturel, espace ouvert, pour des concerts, spectacles ou cinéma de plein-air...

*Image n°25 sélectionnée par 2 groupes*





## Les modalités d'accès et de desserte

### → Les propositions en matière de desserte du site

- Créer une nouvelle liaison douce le long des berges sur la rive ouest de la Deûle, permettant de se rendre à pied et à vélo au port de Wambrechies depuis le centre-ville de Lille. Sécuriser et éviter au maximum les conflits d'usages piétons-vélos
- Reconvertir l'ancienne voie ferrée reliant du nord au sud Wambrechies à Marquette-lez-Lille et La Madeleine, pour en faire une liaison douce (piétonne et cyclable), en lien avec l'entrée du parc au niveau de la station de tramway « Félix Faure » : envisager un moyen de locomotion qui réutiliserait les rails (navette, pédalo...)
- Etudier la possibilité d'une navette fluviale (électrique) sur la Deûle
- Aménager au moins une passerelle piétonne sur la Deûle entre la frange nord du parc, les Grands Moulins de Paris et l'autre rive de Marquette-lez-Lille, et envisager à terme un raccordement avec le tramway touristique de la vallée de la Deûle
- Connecter le parc avec des liaisons douces au futur cœur de ville de Marquette-lez-Lille au nord, et au centre-ville de Saint-André-lez-Lille via le secteur Filature à l'ouest
- Multiplier les points d'accès au parc depuis la rue Félix Faure et les deux arrêts de tramway.



# Le programme d'aujourd'hui

Des variables à discuter  
&  
Parquion commence ?





# Les variables d'aménagement à discuter

## L'ouverture ou la fermeture du Parc ?

*Parc non fermé, accessible 24h/24h*



Parc Henri Matisse - Lille



Parc de La Villette - Paris



Bois de Vincennes - Paris



Parc aux Angéliques - Bordeaux

*Parc fermé, accessible selon horaire*



Massifs, Parc du Trapèze - Boulogne



Ah!Ah! Parc André Citroën - Paris



Différence de niveaux, Parc Eole - Paris



Clôture, Parc Gerland - Lyon





# Les variables d'aménagement à discuter

## Les cheminements du Parc

### *Quelques grandes allées structurantes*



### *Un écheveau ou maillage de petites allées*






# Les variables d'aménagement à discuter

## La distance à la Deûle du passage Nord/Sud des modes actifs ?

### *Modes actifs en bord de canal*



### *Berges apaisées et modes actifs éloignés*





# Les variables d'aménagement à discuter

## Le franchissement de la Deûle ?

*Navette fluviale / bac*



*Elargissement des ponts existants*



*Passerelle de franchissement*





# Les variables d'aménagement à discuter

## La conservation du bâti industriel ?





# Comment ça va se passer maintenant ?

## Atelier d'approfondissement : programmation du parc

Répartition en groupes de 6 à 8 personnes maximum

### 10h15 ETAPE 1 : VARIABLES

Faire des choix sur plusieurs variables d'aménagement du parc



### 11h30 ETAPE 2 : PROGRAMMATION

Approfondir la réflexion sur les usages : les localiser dans le parc, préciser les actions ou aménagements correspondants.



### 11h40 ETAPE 3 : DEMAIN ?

Quelles actions mener en priorité pour préfigurer le parc ?

**ATELIER DE CONCERTATION N°2**  
**PRÉFIGURATION DES USAGES DU FUTUR PARC MÉTROPOLITAIN**

**1. ETUDE DES VARIABLES**

**Le bâti industriel**  
Choisissez 1-2 images, expliquez par écrit.  
Comment s'organisent les bâtiments dans le parc ?  
Dans quelle mesure ?  
Pour quel(s) usage(s) ?

**Les cheminements du parc**  
Comment s'organisent les chemins dans le parc ?  
Quels types de chemins ?  
Quels types de plantations ?  
Quels types d'aménagements ?

**Les accès depuis l'autre rive**  
Une ou plusieurs passerelles ?  
Quel type de passerelle ?  
Un bac ou une passerelle ?


**Ouverture ou fermeture**  
Laisser le parc ouvert ou le fermer ? Dans quelle mesure ?  
Intervenir certains espaces, penser des plantations, des équipements...  
Faut-il délimiter les zones et les fermer ?

**Flux vélos-piétons**  
Comment organiser les flux vélos et piétons ?  
Quelle cohabitation pour les modes doux ?

**Organisation générale**  
Dessiner des zones sur le plan : comment sont organisés les différents espaces du parc ?  
Quels sont les aménagements à prévoir ?  
Quels sont les aménagements à éviter ?

**2. PROGRAMMATION**  
Quels usages ou aménagements dans les différents espaces du parc ?  
Choisissez 3 images maximum par type d'espace, expliquez par écrit.

**Les interfaces**  
Entrées du parc : Les berges : La zone de nature protégée : Les interfaces : Les interfaces : Les interfaces :



**ATELIER DE CONCERTATION N°2**  
**FICHE « PAR QUOI COMMENCER ? »**

Des demain, quels usages mettre en place de façon prioritaire pour préfigurer le futur parc ?

1. Choisissez 3 images sur la planche « Occupation transitoire »

Expliquez : ...

2. Quelles parties prenantes associer pour animer ces espaces ?

Expliquez : ...

3. Quelles conditions de réussite ?

Expliquez : ...



### 12h15 RESTITUTION CROISÉE

Raconter aux autres groupes en 3min chrono !