


Concertation du bassin versant de la Tortue, du Pont des Planques et de la Rigole du Roi

Bilan du questionnaire en ligne N°2
21 Avril au 21 Mai 2025



Sommaire

- 1. Présentation et contexte**
- 2. Profil des répondants**
- 3. Résultats du questionnaire**
- 4. Annexes**

Présentation et contexte



Présentation de la démarche de concertation

Le projet de concertation

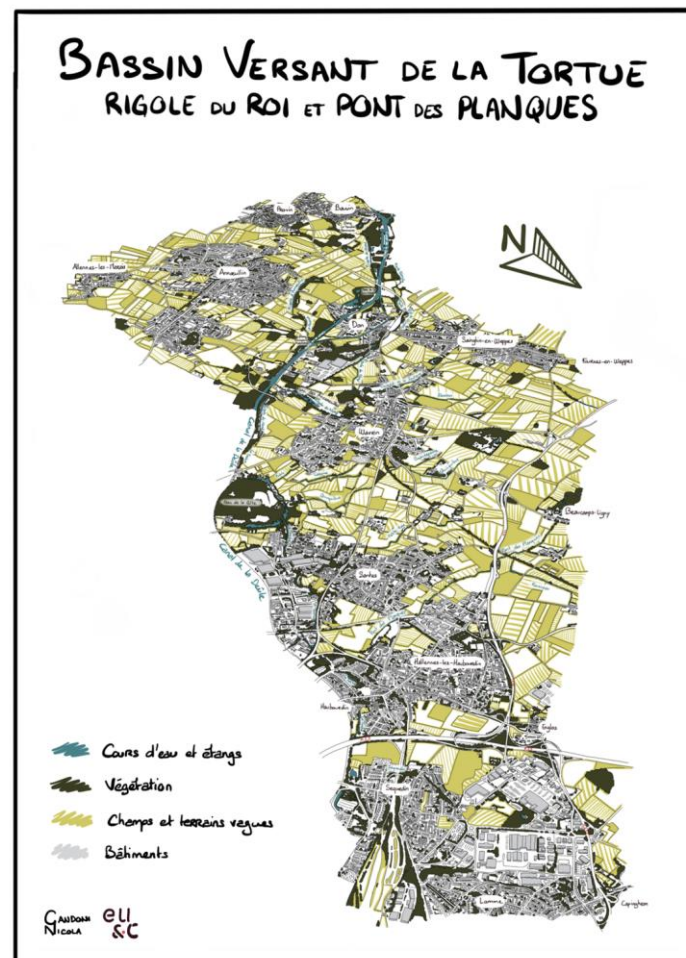
La Métropole européenne de Lille (MEL) s'est engagée dans un ambitieux programme de reconquête écologique des cours d'eau métropolitains.

L'aménagement du bassin versant de la Tortue, du Pont des Planques et de la Rigole du Roi est un axe de ce programme.

La MEL souhaite recueillir l'avis des citoyens pour imaginer les usages des bords des cours d'eau du bassin versant de la Tortue et de ses affluents.

Le périmètre

Le bassin versant de la Tortue s'étend sur 17 communes de la MEL. La rivière prend sa source à Wavrin, issue du dédoublement de la Rigole du Nord, qui provient de Bauvin. Elle traverse ensuite Santes, où elle reçoit les eaux du Courant du Pont des Planques, puis continue vers Haubourdin avant de se jeter dans la Deûle par une station de relevage des eaux.



Présentation de la démarche de concertation

Les objectifs

- Recenser et analyser les usages actuels et souhaités autour du Bassin Versant.
- Co-construire des scénarios d'usages futurs adaptés au contexte écologique et social.
- Favoriser l'appropriation locale et l'acceptabilité du projet en impliquant activement les citoyens et parties prenantes.
- Garantir une concertation inclusive, prenant en compte la diversité des usagers (habitants, associations, experts, etc.).

La méthode

- 1 panel citoyen
- 3 ateliers panel
- 2 questionnaires en lignes grands publics

Le calendrier

- Inscription au panel : 17 février au 24 mars 2025
- Questionnaire en ligne N°1 : 17 février au 24 mars 2025
- Questionnaire en ligne N°2 : 21 avril au 19 mai 2025
- Ateliers panel : entre le 22 avril et le 10 juillet 2025
- Bilan de la concertation : Septembre 2025

Présentation du questionnaire

La Métropole Européenne de Lille (MEL) s'engage dans un **programme de reconquête écologique des cours d'eau métropolitains**, dont le bassin versant de la Tortue, du Pont des Planques et de la Rigole du Roi.

Ce projet ambitieux vise à **restaurer la biodiversité, maîtriser les inondations, atténuer les effets du changement climatique et repenser les usages des bords de rivières pour les habitants** (déplacements, loisirs, paysages...).

Dans ce cadre, les habitants étaient invités à partager leurs idées et aspirations pour les usages futurs via le questionnaire en ligne N°2. Ce second questionnaire faisait suite au premier, disponible en cliquant [ici](#), qui avait pour objectif de nourrir le diagnostic partagé.

A titre de rappel, le diagnostic a permis de connaître les usages actuels du Bassin Versant. Cette phase est composée du questionnaire en ligne N°1 et de l'atelier N°1 du panel. Cet atelier, sous forme de balade sensible, a permis aux membres du panel de réaliser un diagnostic de terrain. [Le compte-rendu de la balade et les conclusions tirées sont disponibles ici.](#)

Chacune des 11 contributions recueillies vient enrichir la réflexion menée avec le panel citoyen, en apportant des idées concrètes pour les usages de demain.

Ce questionnaire était accessible à toutes et tous entre le 21 avril et le 19 mai 2025 sur la plateforme de participation citoyenne de la MEL.

Informations générales

Informations générales

- Nombre de questions : 26
- Nombre de répondants : 11
- Grandes thématiques abordées :
 - Activités à encourager autour des cours d'eau
 - Aménagements souhaités en lien avec les différents espaces
 - Événements culturels et dynamiques citoyennes
 - Accessibilité des berges
 - Vision d'avenir pour le bassin versant


La question de la représentativité

Seulement 11 personnes ont répondu au questionnaire. Les résultats présentés ci-après ne permettent donc pas de tirer des conclusions représentatives de l'ensemble des habitants du bassin versant de la Tortue, du Pont des Planques et de la Rigole du Roi.

Toutefois, ces réponses contribuent à enrichir la concertation en apportant des idées nouvelles et en mettant en lumière certaines grandes tendances.

L'ensemble des résultats figurant dans ce bilan est exprimé en pourcentages.

Profil des répondants et fréquentation des cours d'eau

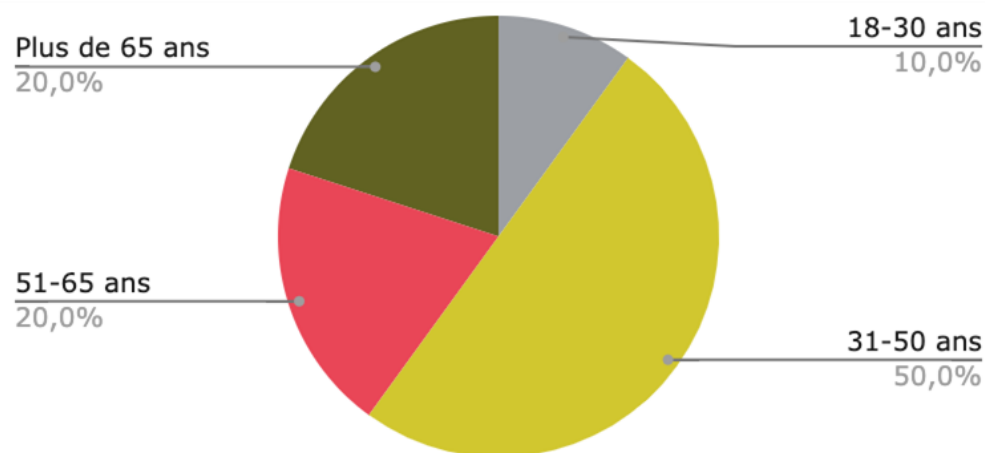


Âge et lieu de résidence des répondants

Pour mieux connaître les répondants et affiner l'analyse des résultats, les cinq premières questions du questionnaire portaient sur le profil des participants. Ainsi, nous leur avons demandé leur âge, la distance entre leur domicile et les cours d'eau, la commune à partir de laquelle ils accèdent aux berges, la fréquence de leurs visites et le temps moyen passé sur place.

La moitié des répondants sont âgés de 31 à 50 ans, un résultat cohérent avec les données de l'INSEE qui indiquent un âge moyen de 37,3 ans pour les habitants de la MEL. Les moins de 30 ans et les plus de 65 ans sont en revanche sous-représentés, alors que les premiers constituent à eux seuls 42 % de la population métropolitaine.

Dans quelle tranche d'âge vous situez-vous ?



Concernant la proximité avec les cours d'eau, plus d'un répondant sur deux déclare habiter à moins d'un kilomètre de l'un d'eux. Ces tendances sont proches de celles observées dans le premier questionnaire.

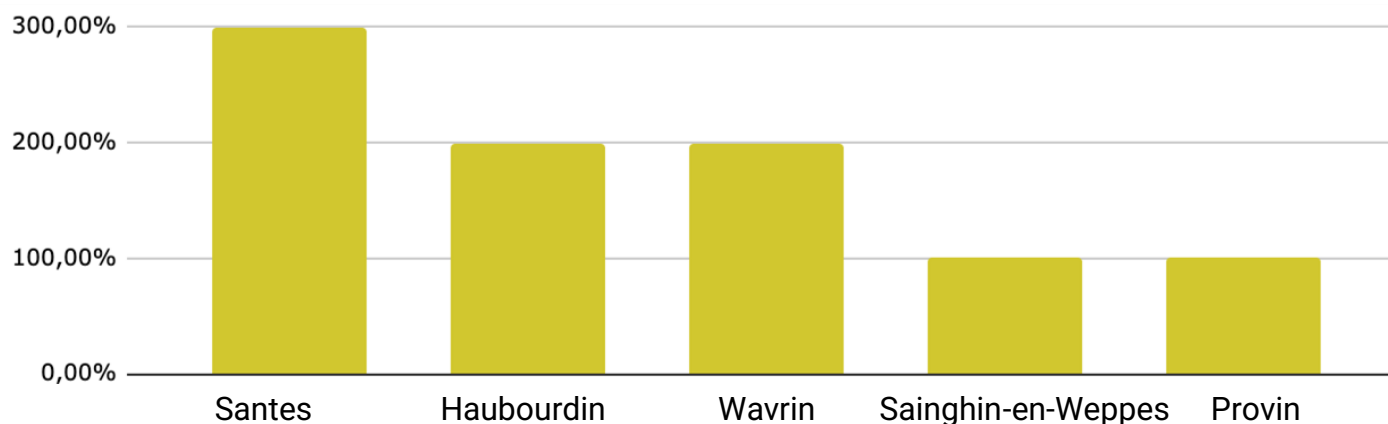
Depuis quelle commune les répondants accèdent-ils aux cours d'eau ?

La Bassin Versant de la Tortue, Pont des Planques et Rigole du Roi est un territoire qui s'étend sur 17 communes métropolitaines et qui abrite 600 km de cours d'eau et de bras de canaux.

Pour mieux localiser les propositions faites par les participants au sein du questionnaire nous avons posé la question : *"à partir de quelle.s commune.s accédez-vous préférentiellement aux cours d'eau ?"*

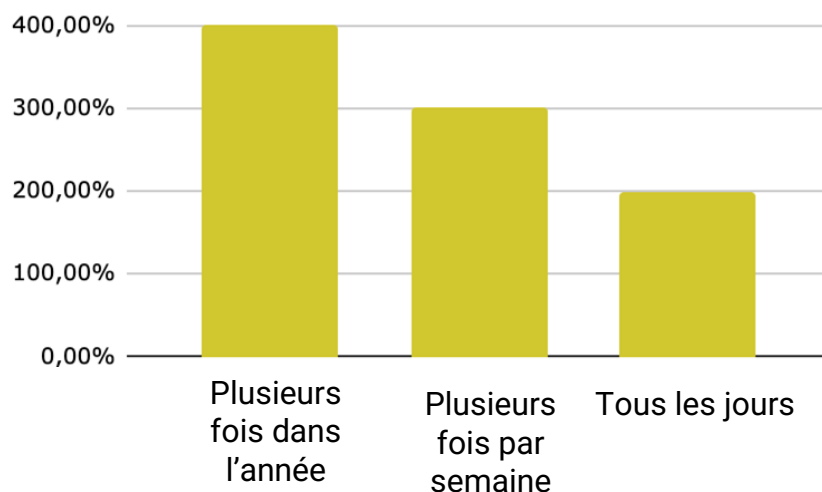
On remarque que la commune de Santes est la plus fréquemment citée, suivie de Wavrin. Comme pour le questionnaire n°1, les communes les plus peuplées du bassin versant, telle que Haubourdin (14 455 habitants), sont peu représentées, voire totalement absentes des réponses. Cela peut s'expliquer par la situation géographique de Santes et Wavrin, au cœur du bassin versant, où les cours d'eau sont plus facilement accessibles.

À partir de quelle commune accédez-vous préférentiellement aux cours d'eau ?



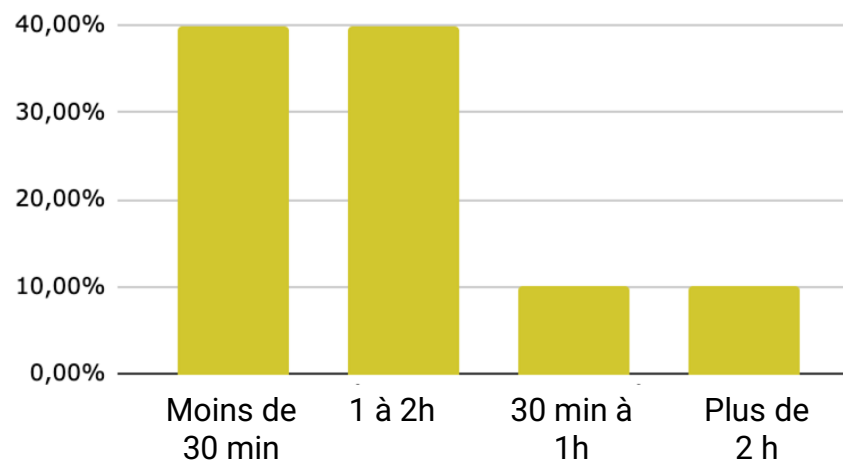
À quelle fréquence les répondants vont sur les cours d'eau et combien de temps y restent-ils en moyenne ?

À quelle fréquence fréquentez-vous l'un des cours d'eau du bassin versant ?




Très peu de répondant vont sur les cours tous les jours ou toutes les semaines (seulement 20%). De plus, quand les répondants y vont ils y passent souvent moins de 30 minutes (40% des réponses).

Combien de temps passez-vous en moyenne lors de vos visites ?



Résultats du questionnaire - Avis sur le projet



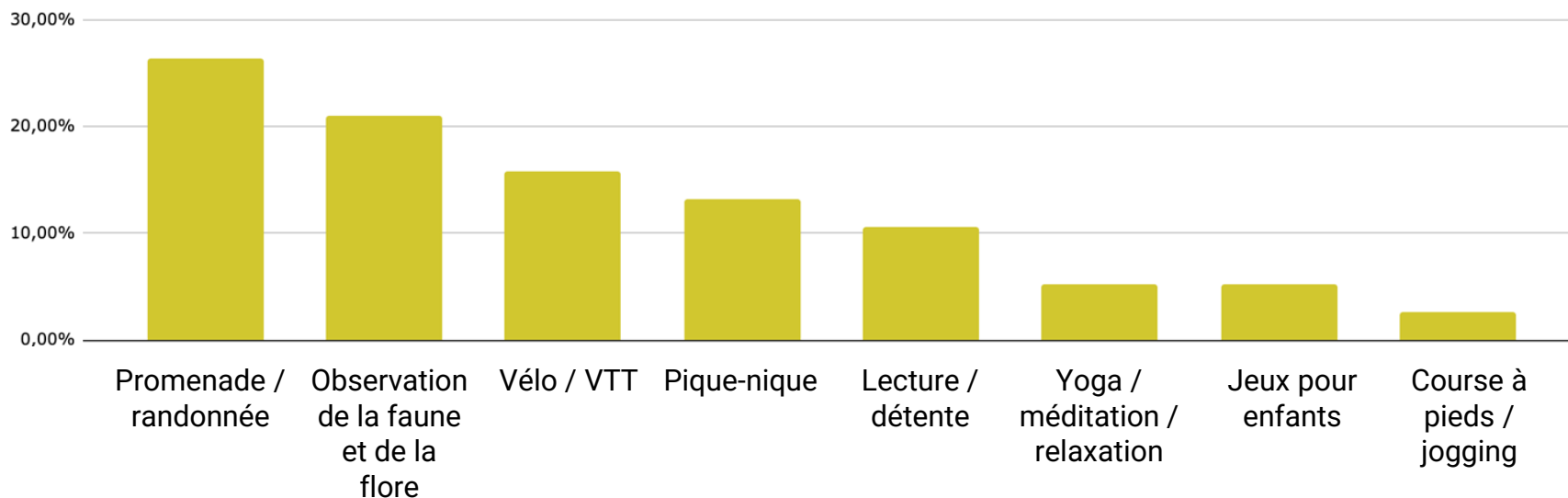
Activités et usages autour des cours d'eau

Le questionnaire s'articulait autour de trois grandes thématiques. La première portait sur les activités et usages souhaités autour des cours d'eau.

À la question "Quelles activités aimeriez-vous pratiquer autour des cours d'eau ?", les réponses les plus fréquentes sont : promenade et randonnée, observation de la faune et de la flore, ainsi que lecture/détente.

Ces souhaits rejoignent les constats établis lors de la phase de diagnostic, notamment au cours de la balade réalisée avec le panel citoyen. Il s'agit d'usages déjà observés dans certaines zones du bassin versant.

Quelles activités aimeriez-vous pratiquer autour des cours d'eau ?

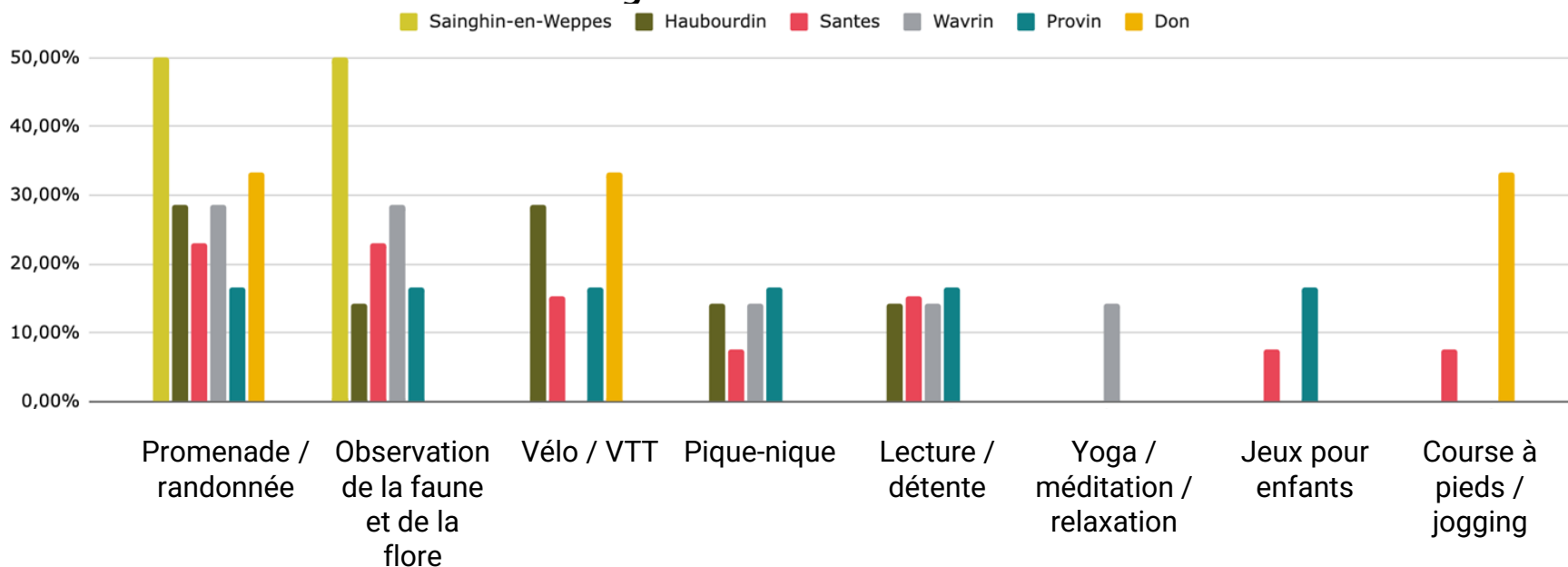


Activités et usages autour des cours d'eau

Pour mieux comprendre les réponses et les ancrer territorialement, nous avons croisé les résultats de la question précédente avec la commune de résidence des répondants.

Ainsi, à Sainghin-en-Weppes, les activités à privilégier sont la promenade et l'observation de la faune. À Santes et Haubourdin, ces activités sont également plébiscitées, avec en complément la pratique du vélo. À Wavrin, aux usages précédemment cités s'ajoutent le pique-nique, la lecture/détente et le yoga. À Don, trois activités ressortent : la course à pied, la promenade et le vélo. Enfin, à Provin, presque toutes les activités proposées ont été mentionnées, à l'exception du yoga et de la course à pied.

Activités que les répondants souhaitent pratiquer autour des cours d'eau en fonction de leur commune d'origine

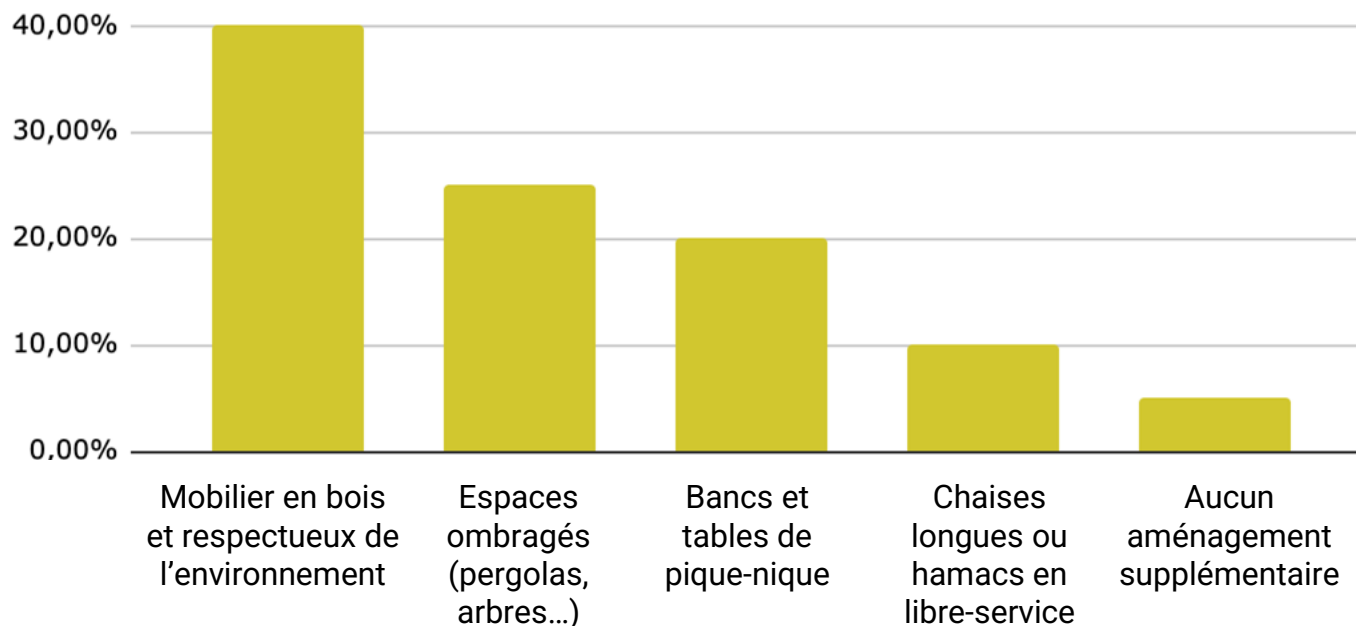


Activités et usages autour des cours d'eau

La question n°11 permet aux répondants de s'exprimer sur les aménagements à réaliser pour créer des espaces de détente.

40% des répondants souhaitent en priorité l'installation de mobilier en bois et respectueux de l'environnement. Les espaces ombragés arrivent en seconde position.

Quels aménagements vous sembleraient les plus appropriés pour des espaces de détente ?

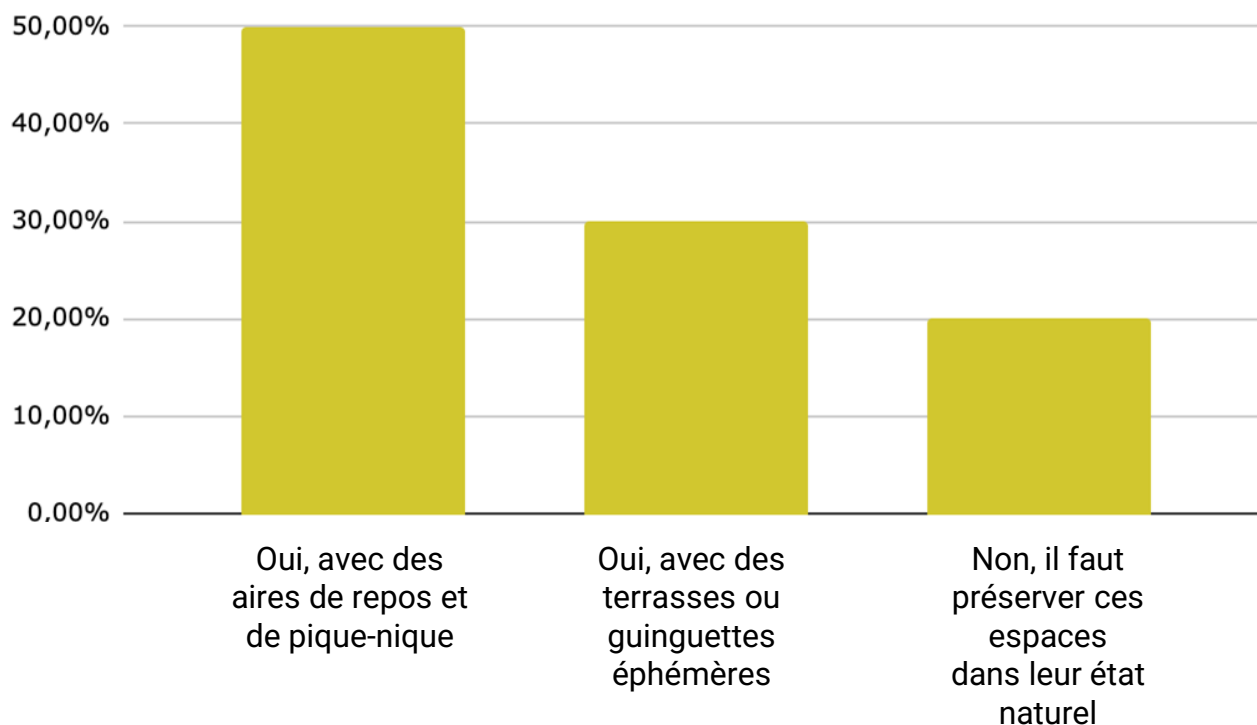


Activités et usages autour des cours d'eau

Concernant les espaces de convivialité près des cours d'eau, la majorité des participants sont favorables à leur création, notamment via des aires de repos ou de pique-nique. 20 % des répondants y sont opposés, préférant préserver les espaces naturels en l'état.

Ce point pourra être approfondi avec le panel citoyen pour mieux concilier usages et préservation.

Pensez-vous qu'il faudrait aménager des espaces de rencontre et de convivialité près des cours d'eau ?

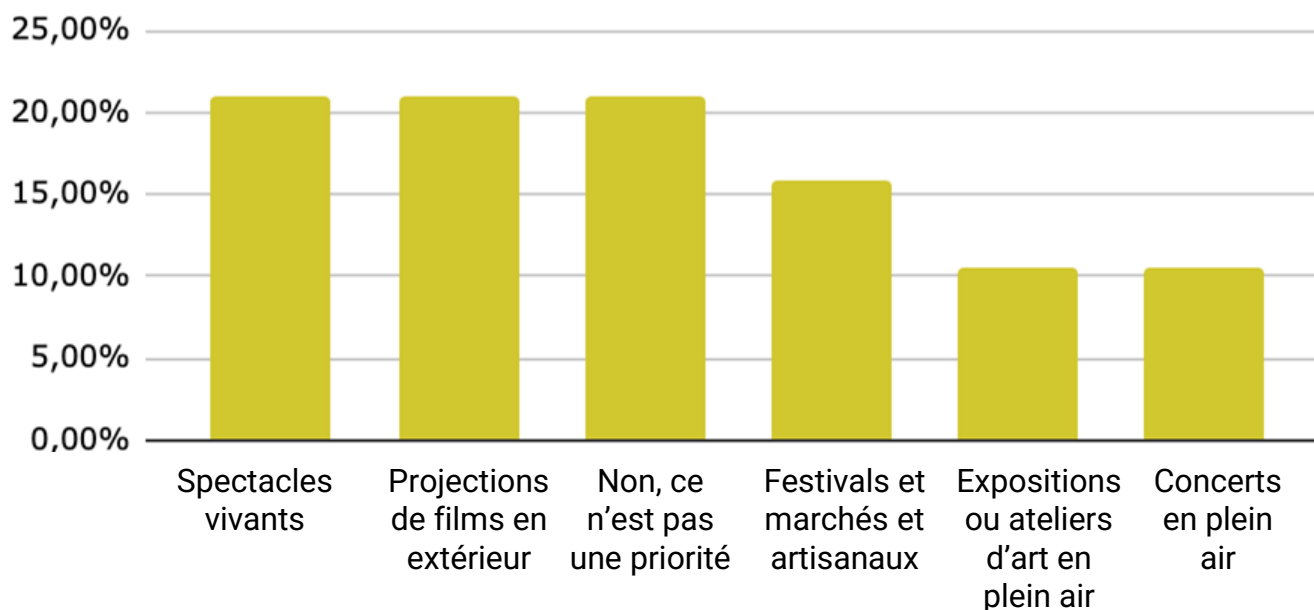


Activités et usages autour des cours d'eau

Deux questions traitent des événements culturels et festifs autour des cours d'eau.

À la question "*Seriez-vous intéressé par des événements culturels et festifs près des cours d'eau*", les répondants ont en majorité répondu : Expositions ou ateliers d'art en plein air, festivals et marchés artisanaux et concerts en plein air.

Seriez-vous intéressé(e) par des événements culturels et festifs près des cours d'eau ?

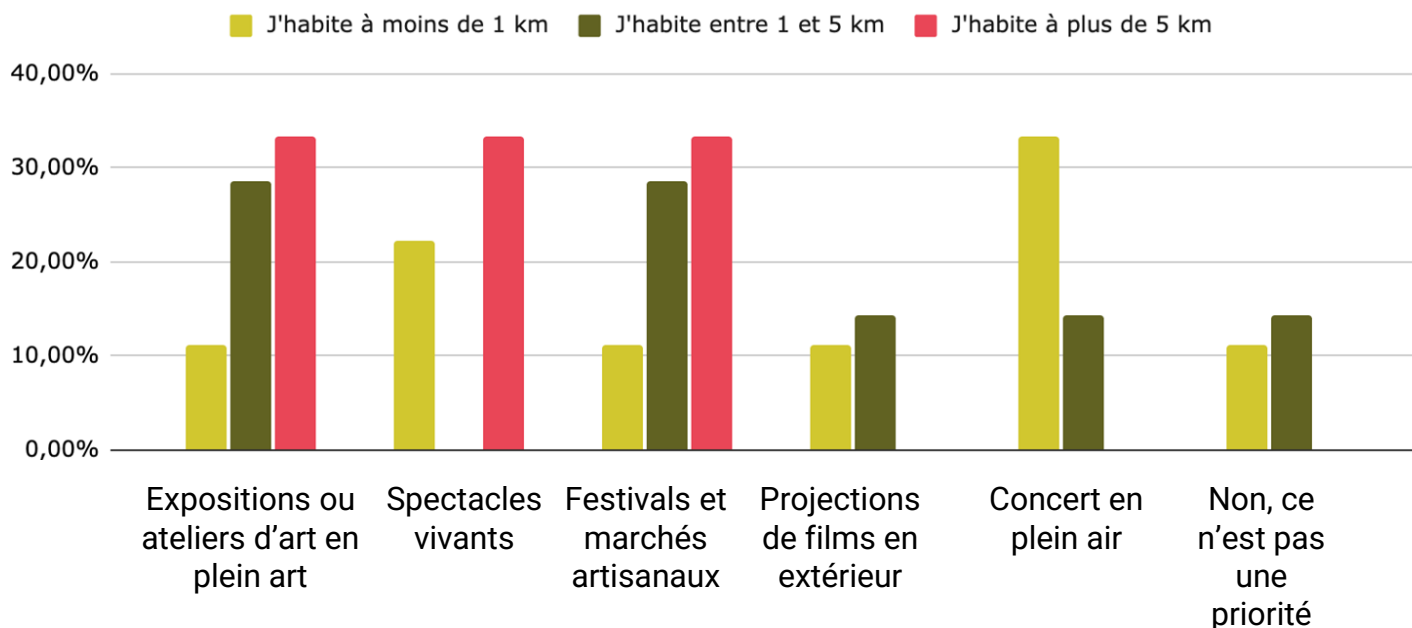


Activités et usages autour des cours d'eau

Pour mieux comprendre les résultats de la question précédente, nous avons croisé les réponses avec la commune de résidence des participants, leur âge et leur proximité avec les cours d'eau.

Ainsi, les répondants habitant à plus de 5 km d'un cours d'eau plébiscitent davantage les expositions, les spectacles vivants et les festivals/marchés. Les répondants de moins de 30 ans manifestent un intérêt particulier pour les concerts en plein air.

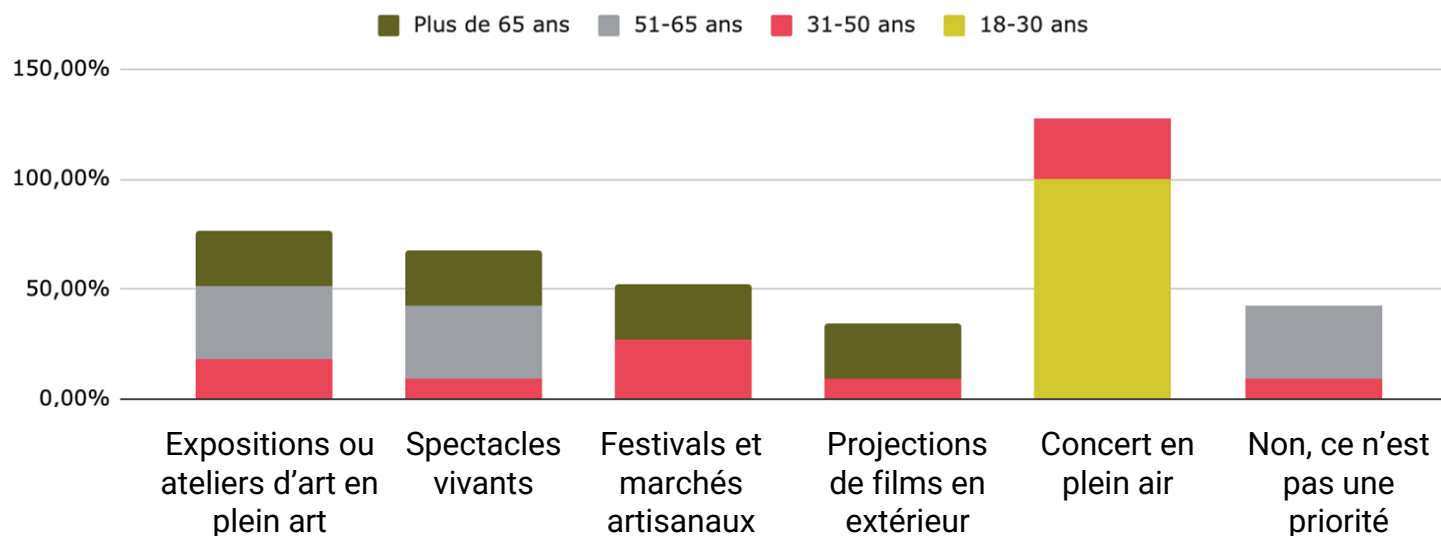
Intérêt des répondants pour des événements culturels et festifs près des cours d'eau, en fonction de la distance entre leur logement et les cours d'eau



Activités et usages autour des cours d'eau

Les répondants résidant à moins de 1 km d'un cours d'eau expriment également une préférence pour les concerts en plein air.

Intérêt des répondants pour des événements culturels et festifs près des cours d'eau, en fonction de leur âge



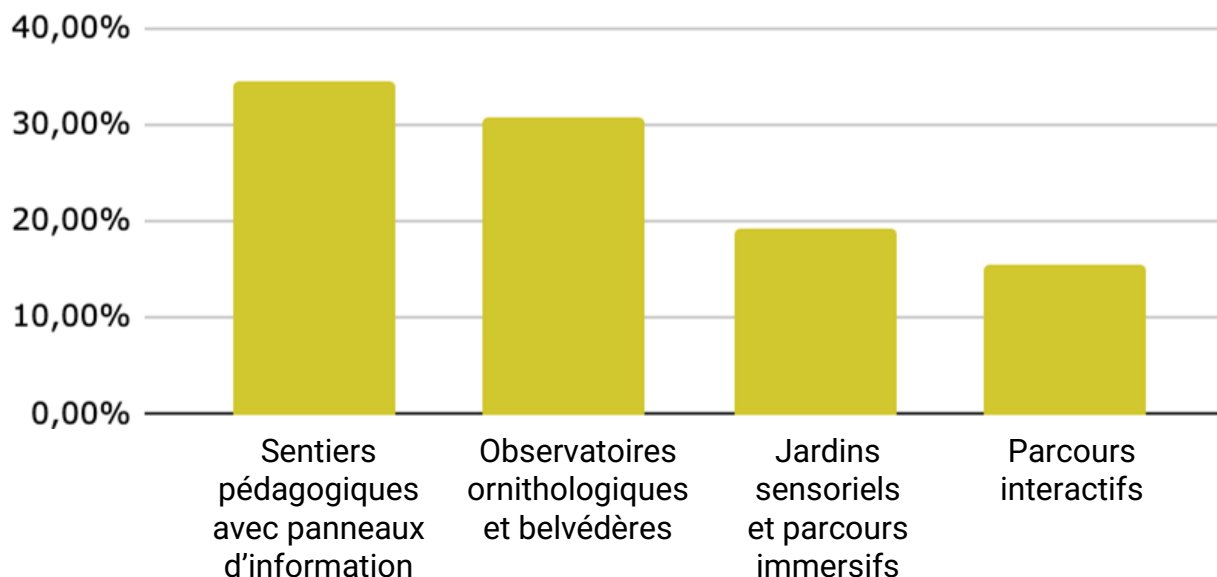
La question suivante, ouverte, invite les participants à mentionner des acteurs locaux susceptibles d'organiser ce type d'événements. Une association culturelle de proximité a été mentionnée par l'un des répondants.

Activités et usages autour des cours d'eau

Le questionnaire se concentrait ensuite sur la faune et la flore. Ainsi, à la question *“Pour favoriser la découverte de la faune et de la flore, quelles installations aimeriez-vous voir ?”* les répondants ont en majorité affirmé qu’il fallait des sentiers pédagogiques avec des panneaux d’informations. En seconde position ce sont les observatoires qui sont cités.

Cette tendance a également été confirmée par les membres du panel lors de la balade. Cependant, ces derniers ont souligné l’importance de préserver l’intégrité des espaces naturels et de veiller à ne pas perturber la faune.

**Pour favoriser la découverte de la faune et de la flore,
quelles installations aimeriez-vous voir ?**

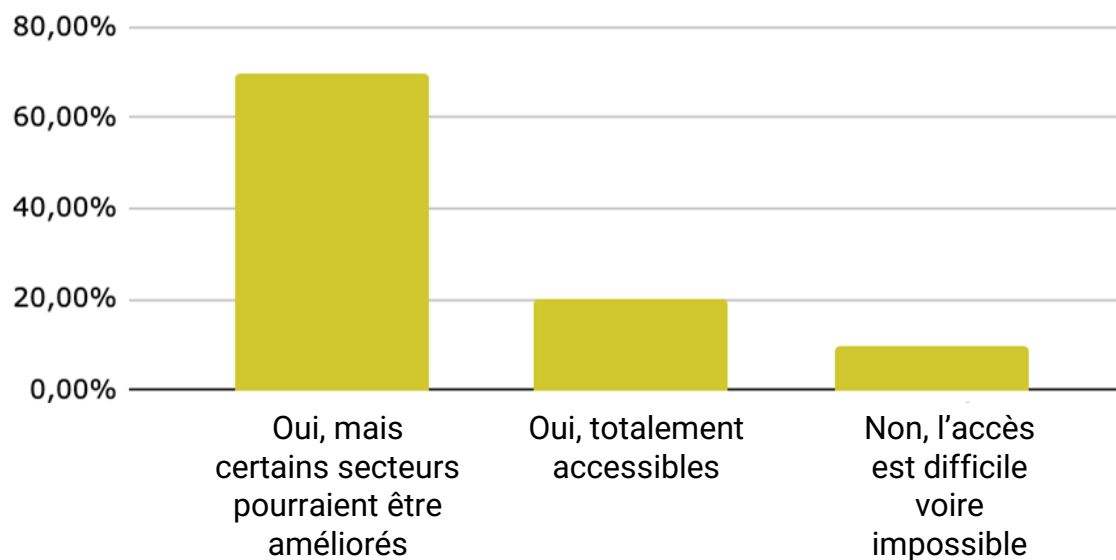


Accessibilité et mise en valeur des cours d'eau

La seconde partie du questionnaire traite de l'accessibilité des cours.

La très grande majorité des répondants (70%), affirme que les cours d'eau sont facilement accessibles, mais que l'accès à certains secteurs pourrait être amélioré.

Pensez-vous que les cours d'eau sont facilement accessibles ?

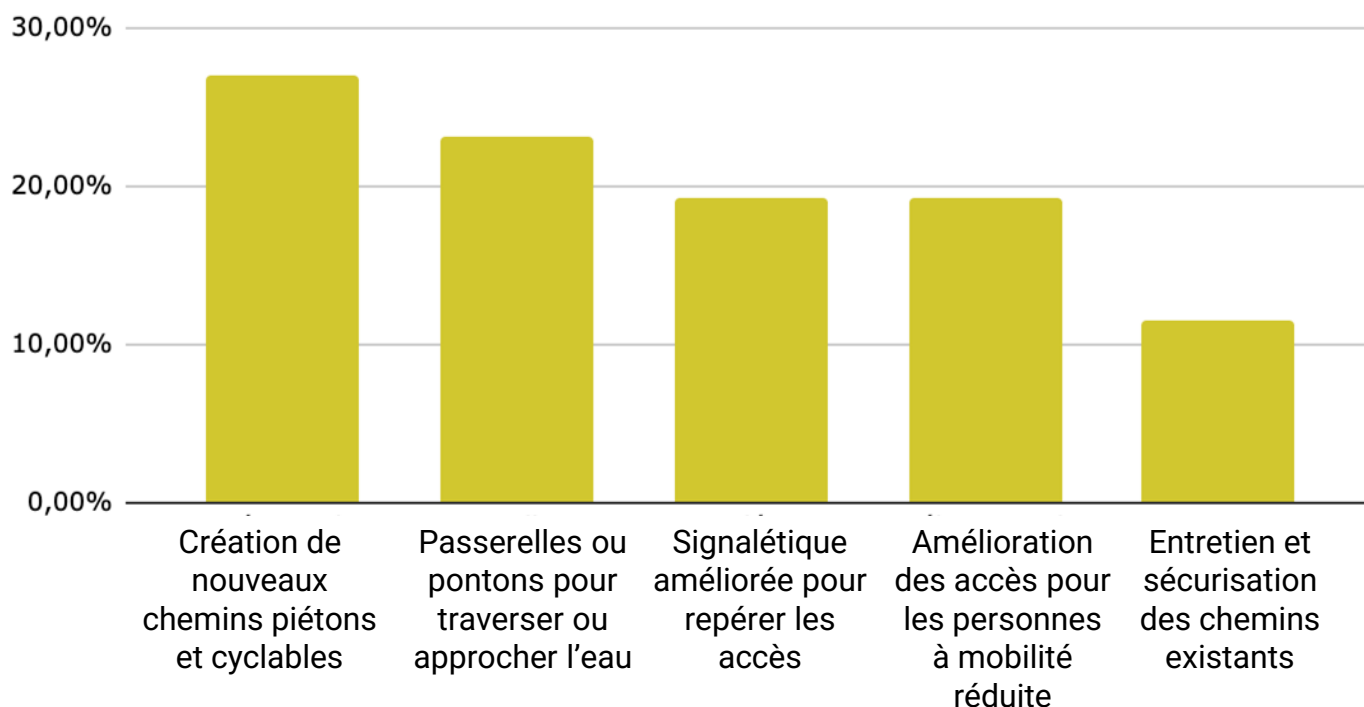


Accessibilité et mise en valeur des cours d'eau

L'amélioration de la signalétique et la création de nouveaux chemins piétons et cyclables permettent d'améliorer l'accessibilité.

Certains représentants du panel citoyen précisent qu'il faudrait améliorer l'accessibilité des vélos aux dimensions non standards (vélos familiaux, rallongés, cargos, etc.) sur l'ensemble du Bassin-Versant.

Quels aménagements permettraient d'améliorer l'accessibilité ?

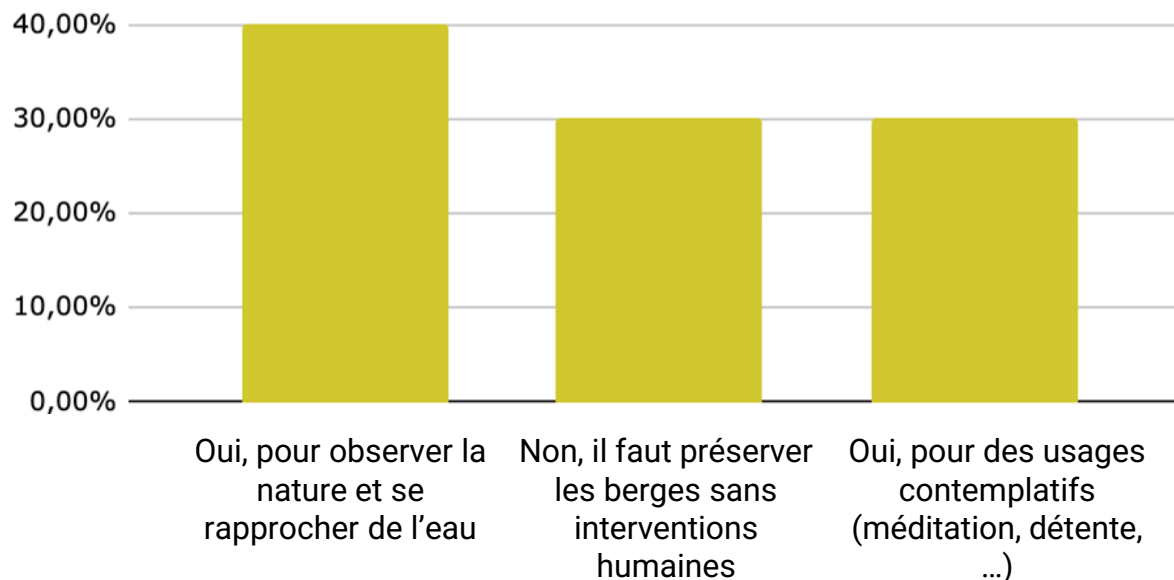


Accessibilité et mise en valeur des cours d'eau

Une question à réponse libre invite les participants à évaluer les accès aux cours d'eau pour les personnes à mobilité réduite. Les réponses convergent vers une accessibilité plutôt difficile, notamment au niveau des tronçons enherbés ou en présence d'une chicane anti-deux-roues motorisés. Néanmoins, le parc Mosaïc est cité en exemple d'aménagements favorables aux personnes à mobilité réduite.

La dernière question de cette partie du questionnaire révèle que 40 % des répondants souhaitent un accès direct à l'eau, permettant ainsi l'observation de la nature. Cependant, 30 % s'y opposent et préfèrent préserver les berges telles qu'elles sont.

Souhaiteriez-vous des points d'accès directs à l'eau ?

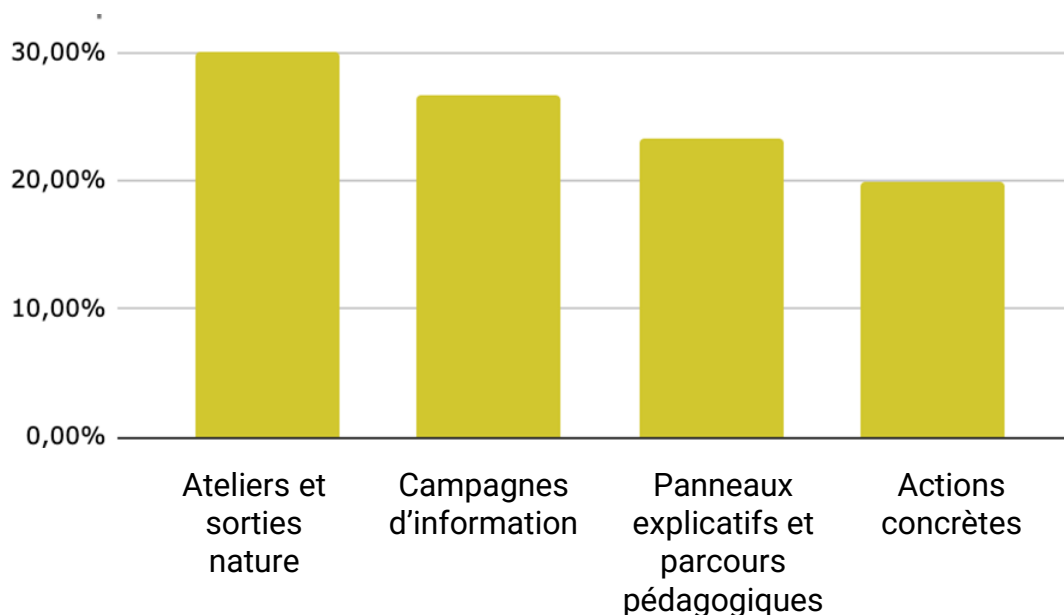


Participation citoyenne et projection à long terme

Le dernier thème abordé dans le questionnaire concerne la participation citoyenne et la projection à long terme.

Dans un premier temps, la question portait sur les dispositifs à mettre en place pour mieux sensibiliser les habitants à la préservation du bassin versant. Pour 30 % des répondants, la solution la plus efficace serait d'installer des panneaux explicatifs et d'aménager des parcours pédagogiques.

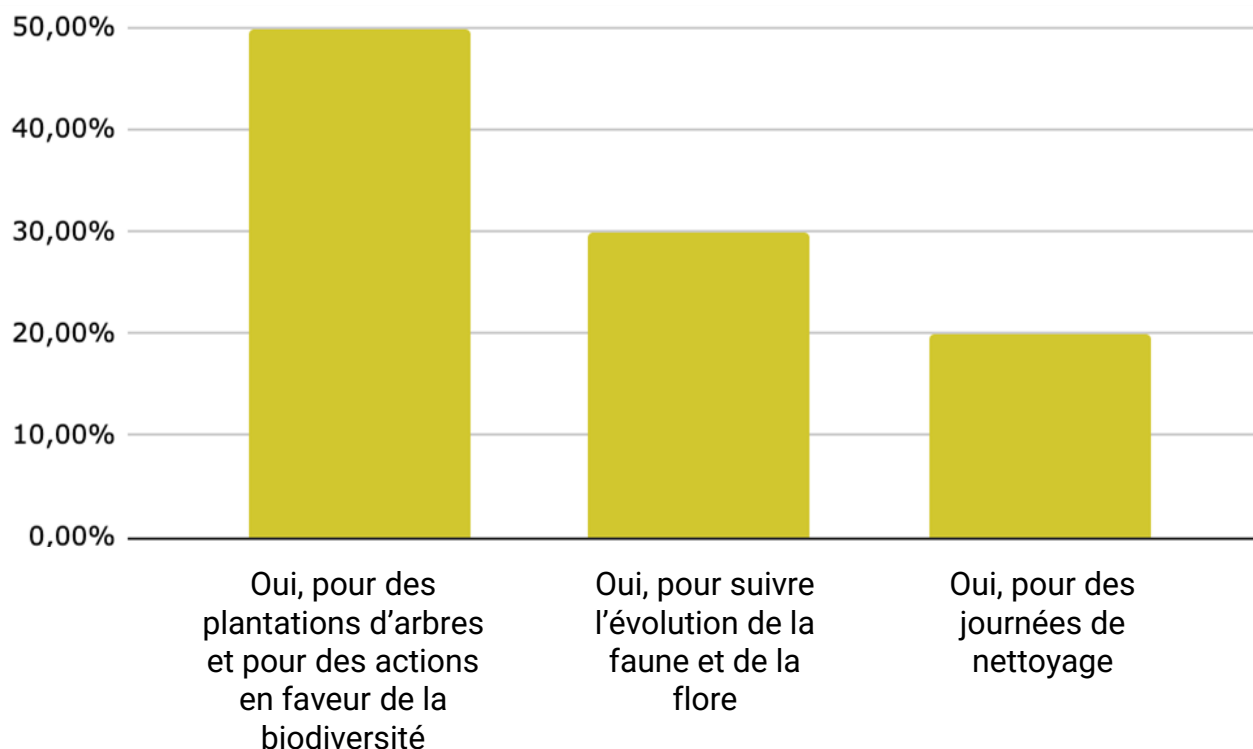
Selon vous, comment mieux sensibiliser les habitants à la préservation du bassin versant ?



Participation citoyenne et projection à long terme

La totalité des répondants s'est déclarée prête à participer à des actions collectives autour des cours d'eau : aucune réponse négative n'a été enregistrée.

Seriez-vous prêt(e) à participer à des actions collectives autour des cours d'eau ?

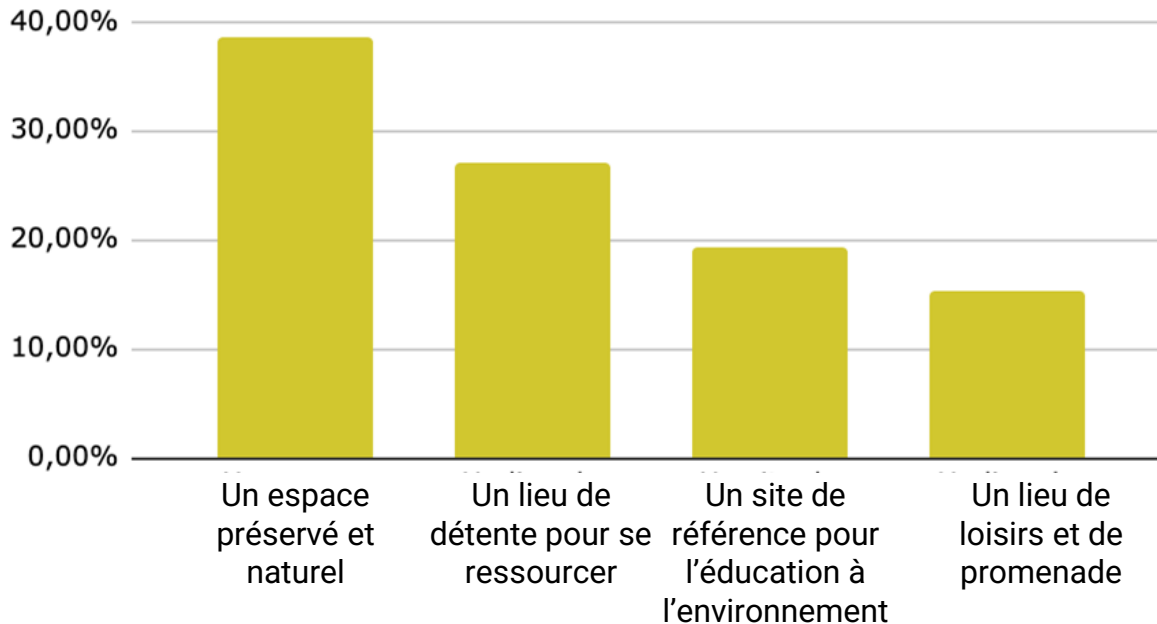


Participation citoyenne et projection à long terme


La dernière question pousse les participants à se projeter dans 20 ans, en imaginant le Bassin Versant à cette échéance. 40 % des réponses décrivent un espace vert préservé et naturel.

Cela souligne qu'un effort devra être consenti pour concevoir des usages et des aménagements permettant d'observer la faune, de se promener et de se détendre, tout en respectant et protégeant l'écosystème existant.

Comment imaginez-vous le bassin versant dans 20 ans ?



Carte participative



Présentation de l'outil

Pour compléter le questionnaire une carte participative était mise à disposition des répondants. Il s'agit d'une photographie aérienne du Bassin Versant sur laquelle les volontaires peuvent localiser leurs idées d'usages et d'aménagements futurs grâce à des pins. Plusieurs thématiques étaient proposées, chaque thématique avait sa couleur de pins :




- Nature et climat : zones humides, végétalisation, plans d'eau, îlots de fraîcheur
- Limites géographiques du bassin versant
- Mobilité et aménagements : chemins piétons, pistes cyclables, mobilier urbain, éclairage
- Culture et convivialité : marchés, festivals, concerts, événements associatifs
- Jeux et activités en groupe : pique-nique, jeux pour enfants, aires de jeux
- Détente et nature : promenade, observation de la faune et de la flore, lecture, yoga
- Sport de plein air : randonnée, vélo, course à pied, fitness, pêche




Au total, 9 pins ont été placés sur la carte, répartis ainsi :



- 2 - Mobilité et aménagements : chemins piétons, pistes cyclables, mobilier urbain, éclairage
- 2 - Culture et convivialité : marchés, festivals, concerts, événements associatifs
- 2 - Jeux et activités en groupe : pique-nique, jeux pour enfants, aires de jeux
- 3 - Nature et climat : zones humides, végétalisation, plans d'eau, îlots de fraîcheur




Grâce à la cartographie participative, des idées d'usages et d'aménagements précis, localisés sur des lieux spécifiques, ont pu être recueillies. Néanmoins, certaines propositions se situent en dehors du périmètre de la concertation, nous ne pourrions donc pas en tenir compte.




Résultats de la carte participative




   Nature et climat : zones humides, végétalisation, plans d'eau, îlots de fraîcheur




   Mobilité et aménagements : chemins piétons, pistes cyclables, mobilier urbain, éclairage

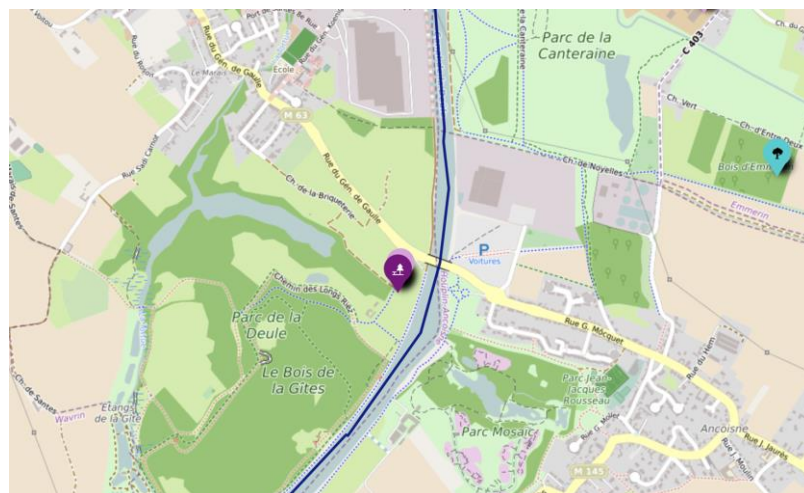
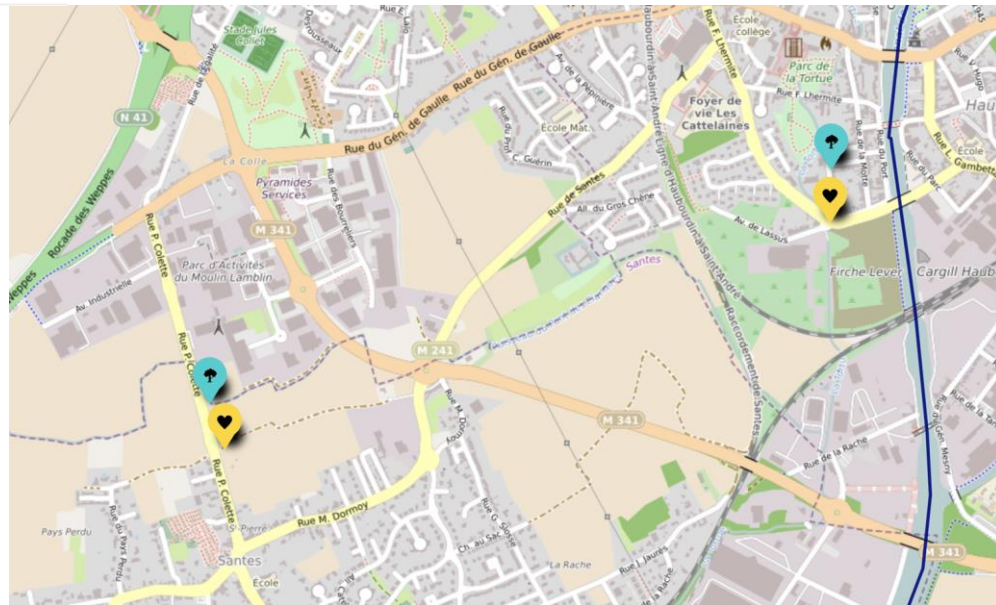
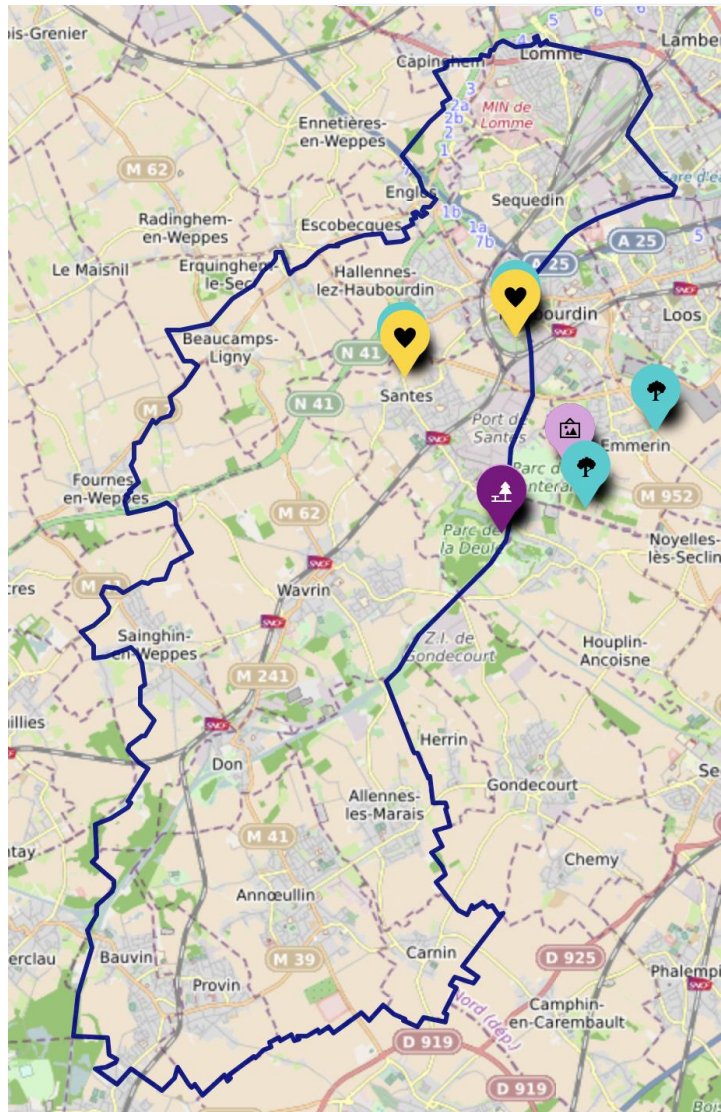
   Jeux et activités en groupe : pique-nique, jeux pour enfants, aires de jeux

   Limites géographiques du bassin versant






















   Culture et convivialité : marchés, festivals, concerts, événements associatifs

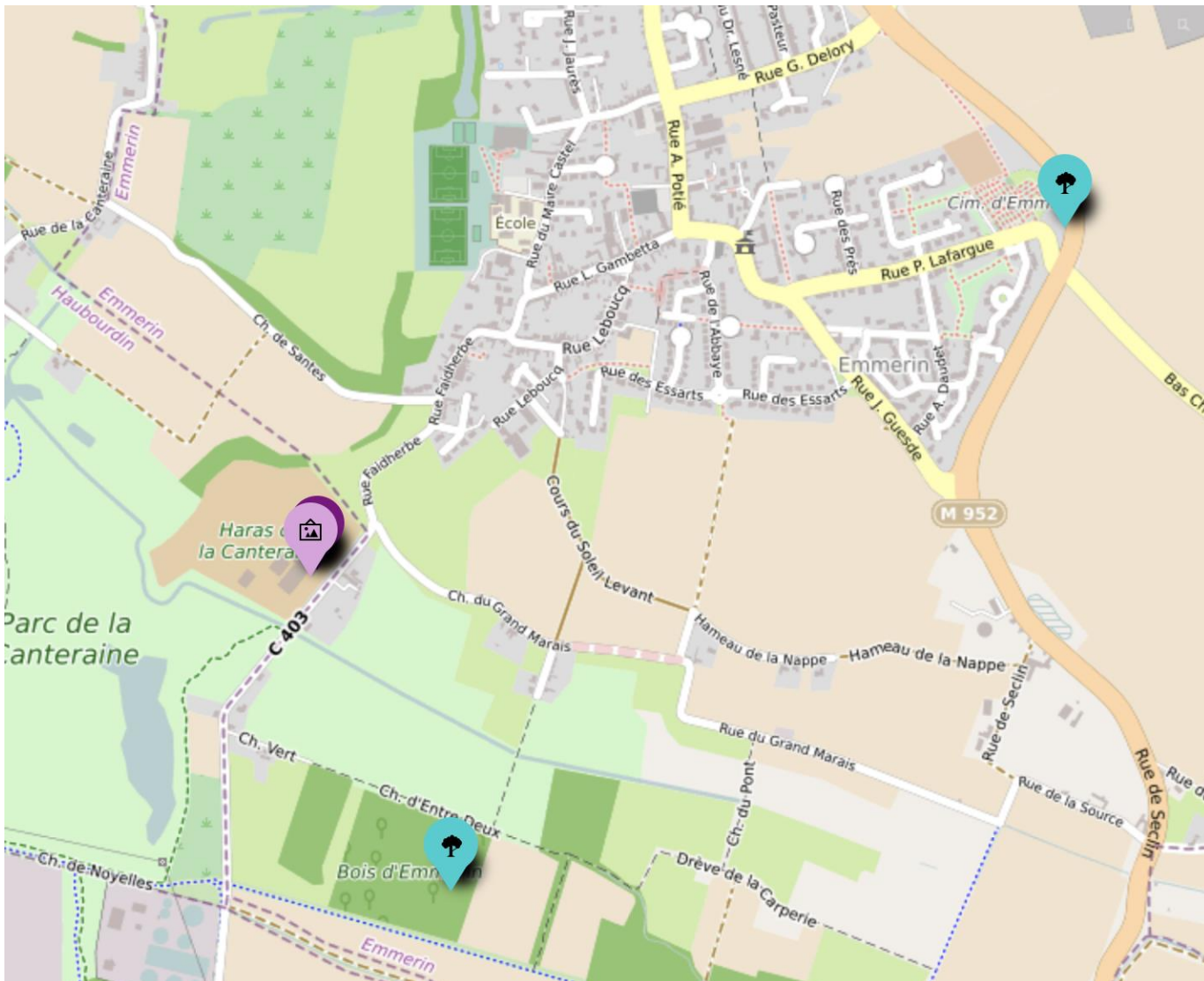
   Détente et nature : promenade, observation de la faune et de la flore, lecture, yoga

   Sport de plein air : randonnée, vélo, course à pied, fitness, pêche




Résultats de la carte participative - Zoom hors-cadre

   Nature et climat : zones humides, végétalisation, plans d'eau, îlots de fraîcheur	   Mobilité et aménagements : chemins piétons, pistes cyclables, mobilier urbain, éclairage	   Jeux et activités en groupe : pique-nique, jeux pour enfants, aires de jeux
   Limites géographiques du bassin versant	   Culture et convivialité : marchés, festivals, concerts, événements associatifs	   Détente et nature : promenade, observation de la faune et de la flore, lecture, yoga
		   Sport de plein air : randonnée, vélo, course à pied, fitness, pêche

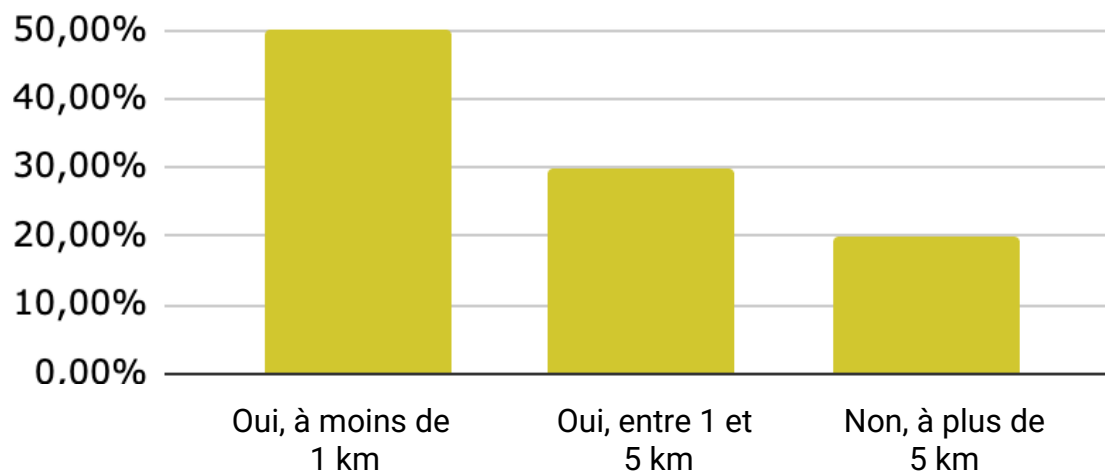


Annexes



Question complémentaire

Habitez-vous à proximité des cours d'eau ?



Question complémentaire

Intérêt des répondants pour des événements culturels et festifs près des cours en fonction de leur commune de résidence (résultats croisés)

